


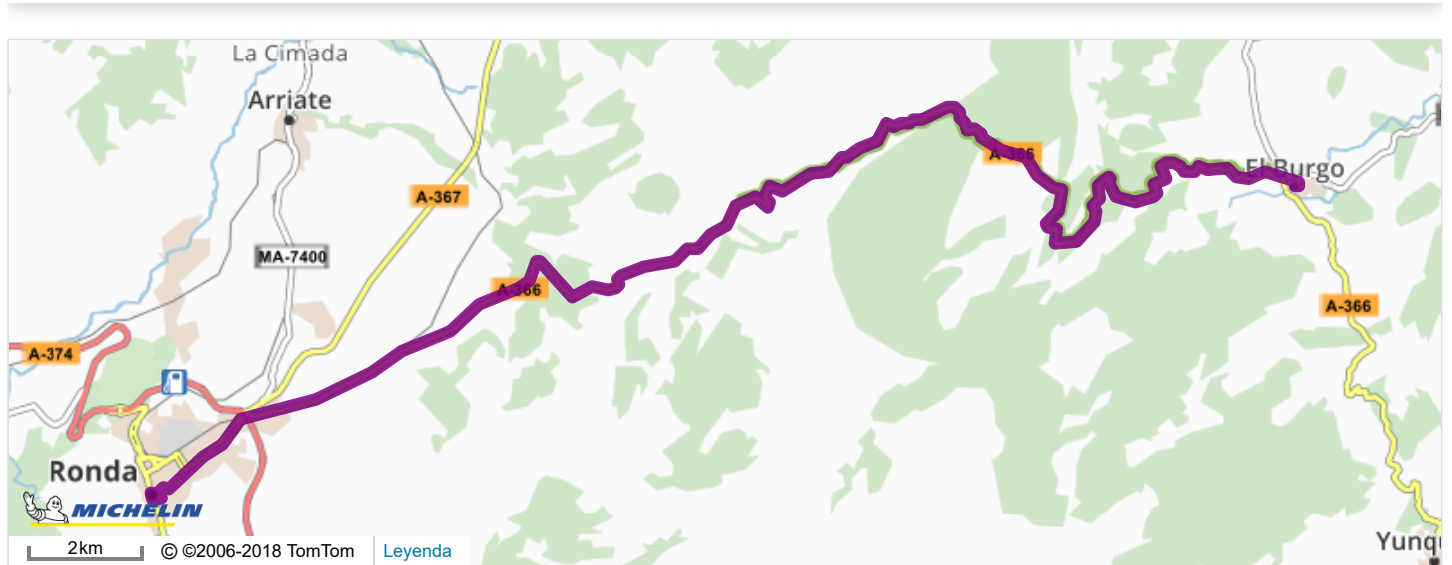
 Ronda > El Burgo por A-366

 **Tiempo**
00h33

No hay retrasos por tráfico saliendo a las 12h17









 **Distancia**
27.8 km

 **Coste estimado**
3,08 €
con Combustible 3,08 €




Salida: Ronda, Plaza de Toros






Salir de Ronda

- 0km - 00h00  Girar a la derecha : **Calle Virgen de La Paz / Ruta de los Pueblos Blancos**
 - 0.1km - 00h00  En la rotonda, Plaza de España, tomar la salida 3: **Calle Rosario**
 - 0.3km - 00h00  Girar a la izquierda : **Calle Virgen de los Remedios**
 - 0.4km - 00h00  Girar a la derecha : **Calle Ríos Rosas**
 - 0.5km - 00h01  Girar a la derecha : **Plaza de Carmen Abela**
 - 0.5km - 00h01 Continuar en: **Calle Santa Cecilia**
 - 0.6km - 00h01  Girar a la izquierda : **Calle Virgen de los Dolores**
 - 0.7km - 00h01 Continuar en: **Plaza de Don Antonio Mohedano**
 - 0.8km - 00h01 Continuar en: **Calle Granada**
 - 1.4km - 00h02  En la rotonda, Avenida de Málaga, tomar la salida 2: **Avenida de Málaga**
 - 1.8km - 00h03  En la rotonda, Avenida de Málaga, tomar la salida 3: **Avenida de Málaga**
 - 2.4km - 00h04  En la rotonda, Carretera de Ronda, tomar la salida 2: **A-366**
 - 2.5km - 00h04  Velocidad máxima de 20 km/h durante 0.3 km
- Salir de Ronda


3.4km - 00h06

A-366

Continuar en: **A-366** 

- 7.9km - 00h11  Sucesión de curvas peligrosas hacia la derecha durante 2 km
- 9.8km - 00h13  Velocidad máxima de 40 km/h durante 0.2 km
- 11.8km - 00h15  Sucesión de curvas peligrosas hacia la derecha durante 1.5 km
- 13.7km - 00h17  Sucesión de curvas peligrosas hacia la derecha durante 12 km
- 15km - 00h18  Bajada con fuerte pendiente durante 1.1 km

21.5km - 00h25

 Bajada con fuerte pendiente durante 0.4 km

27km - 00h31

 Velocidad máxima de 50 km/h

27.1km - 00h31

Entrar en El Burgo

27.4km - 00h32

 Girar a la izquierda

27.4km - 00h32

 En la rotonda, Calle de las Erillas, tomar la salida 1: **MA-5402 / Calle de las Erillas**

27.4km - 00h32

 Velocidad máxima de 20 km/h

27.5km - 00h32

 Girar a la derecha : **Calle de Carlos Marx**

27.6km - 00h32

Continuar en: **Calle de los Mesones**

27.7km - 00h32

 Girar a la derecha : **Calle de San Agustín**

27.8km - 00h33

 Girar a la derecha : **Calle de Enmedio****Llegada: El Burgo, Calle del Real Comandante Benítez**

Una vez al mes, y antes de cualquier desplazamiento largo, acuérdate de comprobar la presión de tus neumáticos en frío.

**MANTÉNGASE EN CONTACTO**

No te pierdas nada de las novedades, ni de nuestros mejores planes para tus desplazamientos. [Inscríbese a la Newsletter ViaMichelin.](#)

Michelin Travel Partner tratará su dirección de E-mail para gestionar su abono al boletín ViaMichelin. Puede utilizar en cualquier momento el vínculo para darse de baja integrado en el boletín. [Más información sobre la gestión de sus datos y sus derechos](#)