


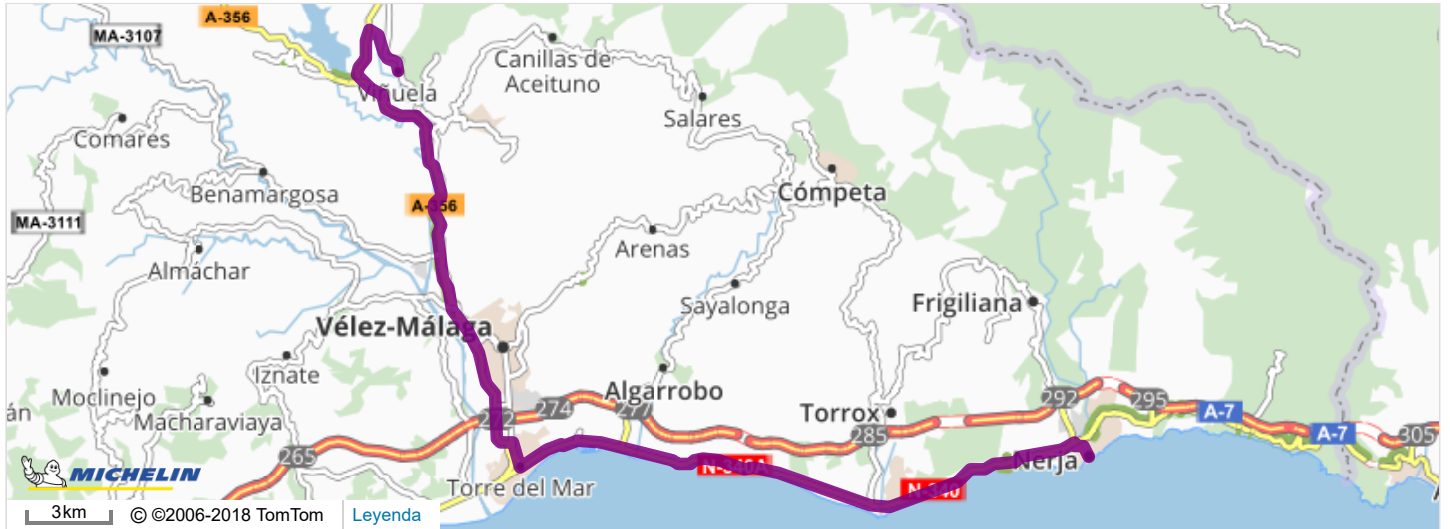
 Nerja > Viñuela por N-340 N-340a A-356

 **Tiempo**
00h56

No hay retrasos por tráfico saliendo a las 13h16

 **Distancia**
41.4 km


 **Coste estimado**
4,51 €
con Combustible 4,51 €



Salida: Nerja, Calle Carmen

Salir de Nerja

 Continuar en: **Calle Carmen**

0.1km - 00h01  Girar a la derecha : **Calle de Granada**

0.4km - 00h01  Girar a la izquierda : **N-340**

0.5km - 00h02  En la rotonda, tomar la salida 2: **N-340**

0.7km - 00h02  Velocidad máxima de 50 km/h


0.7km - 00h02  Curva peligrosa hacia la izquierda

0.8km - 00h02  Velocidad máxima de 40 km/h

0.8km - 00h02  En la rotonda, tomar la salida 4: **N-340**

0.9km - 00h02  Velocidad máxima de 50 km/h

1km - 00h02  Velocidad máxima de 40 km/h

1km - 00h02  Velocidad máxima de 50 km/h durante 1.8 km

Salir de Nerja

2.8km - 00h05

Atravesar Punta Lara

 En la rotonda, tomar la salida 3: **N-340**

3.3km - 00h05  Velocidad máxima de 50 km/h durante 1.4 km

3.6km - 00h06

Salir de Punta Lara







3.6km - 00h06





Continuar en: **N-340**


N-340

5km - 00h08









 Velocidad máxima de 40 km/h

- 5.1km - 00h08  Velocidad máxima de 50 km/h durante 1 km
- 5.7km - 00h09 Pasar cerca de **Torrox**
- 6.1km - 00h10  Velocidad máxima de 30 km/h durante 0.4 km
- 8.1km - 00h13  Velocidad máxima de 40 km/h
- 8.3km - 00h13  Velocidad máxima de 50 km/h
- 8.4km - 00h14  Velocidad máxima de 40 km/h
- 8.4km - 00h14 Travesía de **Punta de Torrox**
- 9.4km - 00h15  Velocidad máxima de 40 km/h durante 0.2 km

- 9.6km - 00h16 **Atravesar Santa Rosa**
- 10km - 00h16  En la rotonda, tomar la salida 2: **N-340 / Calle de Almería**
- 10.2km - 00h16  En la rotonda, Calle de Almería, tomar la salida 2: **N-340**
- 10.5km - 00h17  Curva peligrosa hacia la derecha
- 10.7km - 00h17  Velocidad máxima de 40 km/h
- Salir de Santa Rosa

- 10.8km - 00h17 En **El Morche**, continuar
- 11.2km - 00h18  Girar a la derecha : **N-340 / Calle Morche**






B**Etapas B : El Morche, null**


- 11.3km - 00h18  Girar a la derecha : **N-340 / Calle Morche**
- 11.9km - 00h19  En la rotonda, tomar la salida 3: **N-340 / Calle Morche**
- 14.4km - 00h23  Velocidad máxima de 30 km/h durante 0.2 km
- 14.6km - 00h23  Velocidad máxima de 50 km/h
- 14.8km - 00h23  Curva peligrosa hacia la derecha
- 16km - 00h25  Velocidad máxima de 20 km/h
- 16km - 00h25  Velocidad máxima de 30 km/h durante 0.2 km
- 16.4km - 00h25  Velocidad máxima de 30 km/h durante 0.3 km

- 16.7km - 00h26 En la rotonda, tomar la salida 3: **N-340a**


N-340a

- 16.8km - 00h26  Velocidad máxima de 30 km/h durante 0.5 km

- 16.9km - 00h26 **Atravesar Algarrobo-Costa**
- 17.3km - 00h27  En la rotonda, Avenida de Andalucía, tomar la salida 3: **N-340a / Avenida de Andalucía**
- 17.4km - 00h27  Velocidad máxima de 20 km/h
- 17.5km - 00h28  En la rotonda, Avenida de Andalucía, tomar la salida 3: **N-340a**
- 17.6km - 00h28  Velocidad máxima de 30 km/h durante 0.2 km
- 17.8km - 00h28  Velocidad máxima de 30 km/h
- Salir de Algarrobo-Costa

- 17.8km - 00h28 **Atravesar Caleta de Vélez**
- 17.9km - 00h29  Velocidad máxima de 20 km/h durante 0.9 km

19.1km - 00h32

 En la rotonda, Avenida Andalucía, tomar la salida 2: **N-340a**
Salir de Caleta de Vélez

19.2km - 00h32

Continuar en: **N-340a**

N-340a

19.2km - 00h32

 Velocidad máxima de 50 km/h durante 0.2 km

19.6km - 00h33

 Velocidad máxima de 40 km/h

19.6km - 00h33

 Velocidad máxima de 20 km/h

19.7km - 00h33

 Velocidad máxima de 20 km/h


19.8km - 00h33

Atravesar Torre del Mar


20.4km - 00h34

 En la rotonda, tomar la salida 2: **N-340a / Avenida Andalucía**

20.5km - 00h34

 Curva peligrosa hacia la izquierda

20.9km - 00h35

 En la rotonda, Avenida Andalucía, tomar la salida 2: **N-340a / Avenida Andalucía**
Salir de Torre del Mar

C

Etapa C : Torre del Mar, Calle San José

21.4km - 00h36

 Girar a la izquierda : **Calle San Martín**


21.6km - 00h36

Continuar en: **Calle Ros Alférez**

21.7km - 00h36

 Girar a la izquierda

21.7km - 00h36

 E inmediatamente posterior , girar a la derecha : **Calle de la Virgen de las Angustias**

21.9km - 00h36

 Velocidad máxima de 20 km/h durante 0.4 km

22.2km - 00h38

Atravesar La Mata


22.2km - 00h38

Seguir todo recto

22.3km - 00h38

 Velocidad máxima de 30 km/h

22.4km - 00h38

 En la rotonda, tomar la salida 2 en dirección:

VÉLEZ-MÁLAGA
A-356 - VIÑUELA - COLMENAR
A-356 - ZAFARRAYA

22.4km - 00h38

 E inmediatamente posterior , girar a la derecha : **A-356** en dirección:

VÉLEZ-MÁLAGA
A-356 - VIÑUELA - COLMENAR
A-356 - ZAFARRAYA

23.4km - 00h39

Continuar en: **A-356**

23.6km - 00h39

 Velocidad máxima de 40 km/h

23.6km - 00h39

 En la rotonda, tomar la salida 3: **A-356**

23.8km - 00h39

 Curva peligrosa hacia la izquierda

24km - 00h39

 Velocidad máxima de 50 km/h durante 0.2 km

24.2km - 00h40

 En la rotonda, tomar la salida 2: **A-356**

24.3km - 00h40

 Velocidad máxima de 50 km/h

Salir de La Mata

25.2km - 00h40

26.4km - 00h42

26.5km - 00h42

Atravesar Vélez-Málaga Girar a la izquierda : **A-356** En la rotonda, Camino Remanente, tomar la salida 2: **A-356**

Salir de Vélez-Málaga

27.5km - 00h43

A-356

34.3km - 00h48

Continuar en: **A-356**


37.4km - 00h51

 Tome la **salida**

38.2km - 00h52

 Bajada con fuerte pendiente durante 0.4 km

38.6km - 00h53

 Bajada con fuerte pendiente durante 0.4 km

38.9km - 00h53

A-402Tomar **A-402**

39.4km - 00h53

A-7205Girar a la derecha : **A-7205**

39.7km - 00h54

 Seguir a la derecha : **A-7205**

40km - 00h54

 Seguir a la derecha : **A-7205**

40.2km - 00h54

Continuar en: **A-7205**

40.5km - 00h55

 Girar a la izquierda

40.5km - 00h55

 E inmediatamente posterior , girar a la derecha : **A-7205**

40.5km - 00h55

 Curva peligrosa hacia la derecha

40.6km - 00h55

Entrar en Viñuela

40.8km - 00h55

 Girar a la derecha : **Calle Pizarras**

41km - 00h56

 Seguir a la izquierda : **Calle Pizarras**

41.2km - 00h56

 Seguir a la izquierda : **Calle Pizarras**

41.3km - 00h56

Continuar en: **Calle Granada**

41.4km - 00h56

 Girar a la derecha : **Calle del Castillo****Llegada: Viñuela, Calle Granada**

Una vez al mes, y antes de cualquier desplazamiento largo, acuérdate de comprobar la presión de tus neumáticos en frío.

**MANTÉNGASE EN CONTACTO***No te pierdas nada de las novedades, ni de nuestros mejores planes para tus desplazamientos. Inscríbete a la Newsletter ViaMichelin.*

Introduce tu email (obligatoria)

Inscribirse

12/6/2019

ViaMichelin: rutas, mapas, tráfico, reserva hoteles

Michelin Travel Partner tratará su dirección de E-mail para gestionar su abono al boletín ViaMichelin. Puede utilizar en cualquier momento el vínculo para darse de baja integrado en el boletín. [Más información sobre la gestión de sus datos y sus derechos](#)