

Granada > Nerja por A-44 GR-14 A-7

⌚ **Tiempo****01h33**

con 00h43 por autopista

No hay retrasos por tráfico saliendo a las 13h04

📏 **Distancia****105 km**

con 70 km por autopista

€ **Coste estimado****9,60 €**

con Combustible 9,60 €

**Salida: Granada, Calle Oficios****Salir de Granada**Continuar en: **Calle Gran Vía / Calle Gran Vía de Colón**

⚠️ Esta carretera está cerrada temporalmente - Por favor, compruebe su disponibilidad

0.1km - 00h00

➡️ Girar a la derecha : **Calle Reyes Católicos / Ruta de las Alpujarras**

0.4km - 00h00

➡️ Girar a la derecha : **Calle Recogidas**

1.1km - 00h02

Continuar en: **Calle Neptuno**

Salir de Granada

1.5km - 00h03



A-44

E-902

En la rotonda, tomar la salida 4: **A-44 / E-902** en dirección:

A-44

E-902 -
MOTRIL

1.5km - 00h03

Ⓜ️ Velocidad máxima de 20 km/h durante 0.2 km

6.7km - 00h07

Pasar cerca de **Ogijares**

9.6km - 00h09

Pasar cerca de **Alhendín**

30.8km - 00h22

⚠️ Bajada con fuerte pendiente durante 1.2 km

38.2km - 00h26

⚠️ Bajada con fuerte pendiente durante 0.7 km

39.7km - 00h27

⚠️ Bajada con fuerte pendiente durante 1.1 km

57.4km - 00h38

⚠️ Bajada con fuerte pendiente durante 0.6 km

57.9km - 00h38

⚠️ Bajada con fuerte pendiente durante 1.4 km

59.8km - 00h40

 Tomar la salida en dirección:

GR-14 N-323

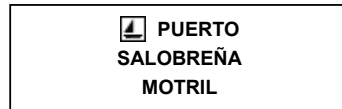


60.2km - 00h40

GR-14

E-902

Girar a la izquierda : **GR-14 / E-902** en dirección:



60.9km - 00h41

 Velocidad máxima de 40 km/h

60.9km - 00h41

 En la rotonda, tomar la salida 3: **GR-14 / E-902**

63.4km - 00h43

 Velocidad máxima de 40 km/h

63.5km - 00h43

 En la rotonda, tomar la salida 3: **GR-14 / E-902**

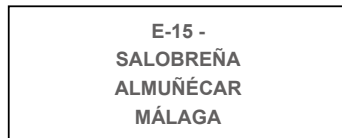
64km - 00h43

 Velocidad máxima de 40 km/h

64km - 00h43

 Tomar la salida en dirección:

N-340



65.4km - 00h44

En **Salobreña**, continuar

65.6km - 00h45

 Tomar la salida en dirección:

SALOBREÑA

65.8km - 00h45

En la rotonda, tomar la salida 4: **Calle de Juan Ramón Jiménez**

65.9km - 00h45

En **Salobreña**, continuar

66km - 00h45

Continuar en: **Avenida de Motril**

66km - 00h45

 Girar a la izquierda : **Calle de Góngora**

66.1km - 00h45

 Girar a la derecha : **Avenida de Antonio Machado**

66.3km - 00h46

 En la rotonda, Plaza de Juan Carlos I, tomar la salida 2

66.3km - 00h46

 E inmediatamente posterior , girar a la derecha : **Avenida del Veintiocho de Febrero**

B






Etape B : Salobreña, Plaza de Juan Carlos I


66.5km - 00h46

 En la rotonda, Avenida del Veintiocho de Febrero, tomar la salida 2: **Avenida del Veintiocho de Febrero**



66.7km - 00h47


 Girar a la derecha : **Calle de Extramuros**

- 66.7km - 00h47  Seguir a la izquierda : **Calle de Extramuros**
- 66.9km - 00h47  En la rotonda, tomar la salida 2: **Carretera Málaga**
- 67km - 00h47  En la rotonda, tomar la salida 2: **Carretera Málaga**
- 68.5km - 00h50 En **Monte de los Almendros**, continuar en: **Carretera Málaga**
- 69.6km - 00h51  Bajada con fuerte pendiente durante 0.3 km
- 70.2km - 00h51  Sucesión de curvas peligrosas hacia la derecha durante 6 km


71km - 00h52 Tomar **Avenida de Salobreña** 



73.2km - 00h54 **Atravesar Urbanización Panorama de Currumbico**
Tomar **Avenida de Salobreña**
Salir de Urbanización Panorama de Currumbico

73.6km - 00h55 Continuar en: **Avenida de Salobreña** 
74.3km - 00h56  Velocidad máxima de 40 km/h





74.4km - 00h56 En la rotonda, tomar la salida 3: **N-340** 

N-340










74.5km - 00h56  Velocidad máxima de 40 km/h

74.7km - 00h56 **Atravesar Almuñécar**
75.4km - 00h57  Bajada con fuerte pendiente durante 0.3 km
75.9km - 00h58  Girar a la derecha en dirección:

VELILLA

75.9km - 00h58  En la rotonda, tomar la salida 2: **N-340**
75.9km - 00h58  Velocidad máxima de 50 km/h
76km - 00h58  Velocidad máxima de 40 km/h
78.8km - 01h02  Girar a la derecha en dirección:












ALMUÑÉCAR

78.8km - 01h02  En la rotonda, Avenida de Fenicia, tomar la salida 3: **Avenida de Fenicia**
78.8km - 01h02  Velocidad máxima de 20 km/h
79km - 01h02 Continuar en: **Calle de la Carrera de la Concepción**
79.1km - 01h03  Velocidad máxima de 20 km/h
79.2km - 01h03  Girar a la derecha : **Avenida de la Costa del Sol**
79.3km - 01h03  Girar a la izquierda : **Avenida de Europa**
79.3km - 01h03  Girar a la izquierda : **Callejón del Virgo**
79.4km - 01h03  Girar a la izquierda
79.4km - 01h03  E inmediatamente posterior , girar a la derecha : **Calle Nueva de la Trinidad**
79.4km - 01h04  Seguir a la derecha : **Calle Nueva de la Trinidad**
79.5km - 01h05  Girar a la izquierda : **Calle de la Parra**

Salir de Almuñécar

C





Etapa C : Almuñécar, Calle del Arco de la Trinidad

- 79.5km - 01h05  Girar a la derecha
- 79.6km - 01h05  E inmediatamente posterior , girar a la izquierda : **Pasaje de la Trinidad**
- 79.6km - 01h06  Girar a la derecha : **Avenida de Cala**
- 79.7km - 01h07  Girar a la derecha : **Calle de la Carrera de la Concepción**
- 79.7km - 01h07  Velocidad máxima de 20 km/h
- 79.9km - 01h07  Girar a la izquierda
- 79.9km - 01h07  E inmediatamente posterior , girar a la izquierda : **Avenida de Fenicia**
- 80km - 01h07  Velocidad máxima de 20 km/h
- 80.1km - 01h07  En la rotonda, Avenida de Fenicia, tomar la salida 4: **N-340**
- 81.5km - 01h10  Sucesión de curvas peligrosas hacia la izquierda durante 4.5 km
- 82.2km - 01h11  Bajada con fuerte pendiente durante 0.6 km

84.8km - 01h14 En **La Herradura**, continuar84.8km - 01h14  Girar a la derecha : **Calle de Carretera Málaga**

84.8km - 01h14

Atravesar La Herradura

- 84.8km - 01h14  En la rotonda, Calle de Carretera Málaga, tomar la salida 1: **Calle de Carretera Málaga**
- 84.8km - 01h14  Velocidad máxima de 40 km/h
- 87.3km - 01h16  Sucesión de curvas peligrosas hacia la derecha durante 1.6 km
- 87.9km - 01h17  Girar a la derecha en dirección:

E-15 - A-7 - NERJA - MÁLAGA

88.1km - 01h18  Velocidad máxima de 40 km/h88.9km - 01h18  Velocidad máxima de 40 km/h

Salir de La Herradura

88.9km - 01h18 En la rotonda, tomar la salida 2: **A-7 / E-15** en dirección:

A-7

E-15

E-15 - A-7 - NERJA - MÁLAGA

89.1km - 01h19  En la rotonda, tomar la salida 2: **A-7 / E-15**102km - 01h27  Tomar la salida en dirección:

N-340a

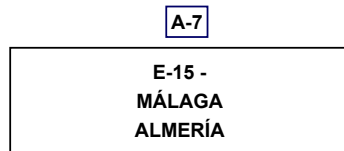
 292

**NERJA
COSTA**

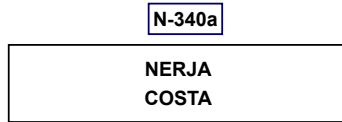
MA-105 - FRIGILIANA



102km - 01h28

En la rotonda, tomar la salida 3: **MA-5105** en dirección:

102km - 01h28

 En la rotonda, tomar la salida 1: **MA-5105** en dirección:


102km - 01h28

Velocidad máxima de 40 km/h

103km - 01h29

Velocidad máxima de 40 km/h

103km - 01h29

 En la rotonda, tomar la salida 3: **MA-5105**

103km - 01h29

Velocidad máxima de 40 km/h

103km - 01h29

Velocidad máxima de 50 km/h durante 0.2 km

103km - 01h29

Girar a la derecha

103km - 01h29

 E inmediatamente posterior , girar a la izquierda : **MA-5105**

103km - 01h29

 En la rotonda, tomar la salida 2: **MA-5105**

103km - 01h29

Velocidad máxima de 50 km/h durante 0.5 km

104km - 01h30

Bajada con fuerte pendiente durante 0.2 km

104km - 01h30

En la rotonda, tomar la salida 3: **Plaza Ermita**

104km - 01h30

Velocidad máxima de 40 km/h

104km - 01h30

Velocidad máxima de 50 km/h

104km - 01h30

Curva peligrosa hacia la derecha

104km - 01h30

Entrar en Nerja

104km - 01h31

 En la rotonda, tomar la salida 2: **Plaza Ermita**

104km - 01h31

 Girar a la derecha : **Avenida Ramón Castilla Pérez**

105km - 01h31

 Girar a la izquierda : **Calle de la Diputación Provincial**

105km - 01h32

Continuar en: **Plaza Cavana**

105km - 01h32

 Continuar en: **Calle Carmen**
Llegada: Nerja, Calle Carmen

Una vez al mes, y antes de cualquier desplazamiento largo, acuérdate de comprobar la presión de tus neumáticos en frío.

MANTÉNGASE EN CONTACTO

No te pierdas nada de las novedades, ni de nuestros mejores planes para tus desplazamientos. [Inscríbese a la Newsletter ViaMichelin.](#)

Inscribirse

Michelin Travel Partner tratará su dirección de E-mail para gestionar su abono al boletín ViaMichelin. Puede utilizar en cualquier momento el vínculo para darse de baja integrado en el boletín. [Más información sobre la gestión de sus datos y sus derechos](#)