

 **Córdoba > Antequera por A-45**
 **Tiempo**
01h27

con 01h01 por autopista

No hay retrasos por tráfico saliendo a las 12h24

 **Distancia**
116 km

con 99 km por autopista

 **Coste estimado**
10,04 €

con Combustible 10,04 €

**Salida:** Córdoba, Calle Diego León**Salir de Córdoba**
 Continuar en: **Plaza de las Tendillas**
 Velocidad máxima de 30 km/h durante 0.6 km


0.1km - 00h01

 Seguir a la izquierda : **Plaza de las Tendillas**

0.1km - 00h01

 Girar a la derecha : **Calle de Málaga**

0.2km - 00h03

 Continuar en: **Calle Leones y Siete Ratones / Calle Sevilla**

0.3km - 00h03

 Continuar en: **Plaza del Doctor Emilio Luque**

0.3km - 00h04

 Continuar en: **Calle Valdés Leal**

0.4km - 00h05

Continuar en: **Plaza de Ramón y Cajal**

0.4km - 00h05

 Girar a la derecha : **Calle Tesoro**

0.5km - 00h05

Continuar en: **Calle Lope de Hoces**

0.7km - 00h06

 Girar a la derecha : **Paseo de la Victoria / Ruta del Califato**

1.1km - 00h06

 Girar a la izquierda : **Ruta del Califato**

1.1km - 00h07

 Seguir a la izquierda : **Ruta del Califato**

1.9km - 00h08

 Girar a la derecha : **Avenida del Aeropuerto**

2.9km - 00h11

Continuar en: **Avenida del Aeropuerto**

3.8km - 00h12

 Velocidad máxima de 40 km/h

Salir de Córdoba

3.8km - 00h12

Continuar en: **Avenida del Aeropuerto** 

3.8km - 00h13

N-437

3.9km - 00h13

4.6km - 00h13

En la rotonda, tomar la salida 3: **N-437** Velocidad máxima de 50 km/h Velocidad máxima de 40 km/h

4.7km - 00h14



CO-32

En la rotonda, tomar la salida 3: **CO-32** en dirección:

CO-32 A-45 A-4

MALAGA
SEVILLA
MADRID


11km - 00h18




A-45

Continuar en: **A-45**

12.2km - 00h18

 Bajada con fuerte pendiente durante 0.6 km

22.4km - 00h25

 Bajada con fuerte pendiente durante 0.9 km


38.5km - 00h34

Pasar cerca de **Montilla**

48.1km - 00h41

Pasar cerca de **Aguilar de la Frontera**


51.8km - 00h43

 Bajada con fuerte pendiente durante 0.6 km

63.2km - 00h50

Pasar cerca de **Lucena**

73.2km - 00h56

 Bajada con fuerte pendiente durante 1.9 km

104km - 01h15

 Tomar la salida en dirección:

N-331

 92VÍA DE SERVICIO
ANTEQUERA

104km - 01h15

N-331

Tomar **N-331** en dirección:

N-331

ANTEQUERA



105km - 01h15

 En la rotonda, tomar la salida 2: **N-331** en dirección:

N-331

ANTEQUERA

105km - 01h15

 Velocidad máxima de 40 km/h

109km - 01h19

 Seguir a la izquierda : **N-331** en dirección:

A-7281 A-92

ANTEQUERA
MÁLAGA
GRANADA


109km - 01h20

A-7281

111km - 01h21

 Velocidad máxima de 50 km/h durante 0.5 km

111km - 01h21

 Curva peligrosa hacia la derecha


113km - 01h23

 Velocidad máxima de 40 km/h durante 0.2 km

114km - 01h24

 Velocidad máxima de 40 km/h

114km - 01h24

 Sucesión de curvas peligrosas hacia la izquierda durante 1.4 km

114km - 01h24

 Seguir a la derecha : **A-7281**

114km - 01h24

 Velocidad máxima de 50 km/h durante 0.6 km

114km - 01h24

Continuar en: **Ruta de Washington Irving**

114km - 01h25

 Velocidad máxima de 40 km/h

115km - 01h25

 Velocidad máxima de 30 km/h

115km - 01h25

Entrar en Antequera

115km - 01h25

 Girar a la derecha : **Calle del Campillo Alto**

115km - 01h25

 Girar a la derecha : **A-354 / Carretera del Albergue**

115km - 01h25

 Velocidad máxima de 30 km/h durante 0.2 km

115km - 01h26

 Girar a la izquierda

115km - 01h26

 En la rotonda, Plaza de la Constitución, tomar la salida 3: **A-343 / Calle de la Alameda de Andalucía**

115km - 01h26

 Girar a la derecha : **Calle del Infante Don Fernando****Llegada: Antequera, Calle de la Santísima Trinidad**

Una vez al mes, y antes de cualquier desplazamiento largo, acuérdate de comprobar la presión de tus neumáticos en frío.

**MANTÉNGASE EN CONTACTO***No te pierdas nada de las novedades, ni de nuestros mejores planes para tus desplazamientos. [Inscríbete a la Newsletter ViaMichelin.](#)*Michelin Travel Partner tratará su dirección de E-mail para gestionar su abono al boletín ViaMichelin. Puede utilizar en cualquier momento el vínculo para darse de baja integrado en el boletín. [Más información sobre la gestión de sus datos y sus derechos](#)