


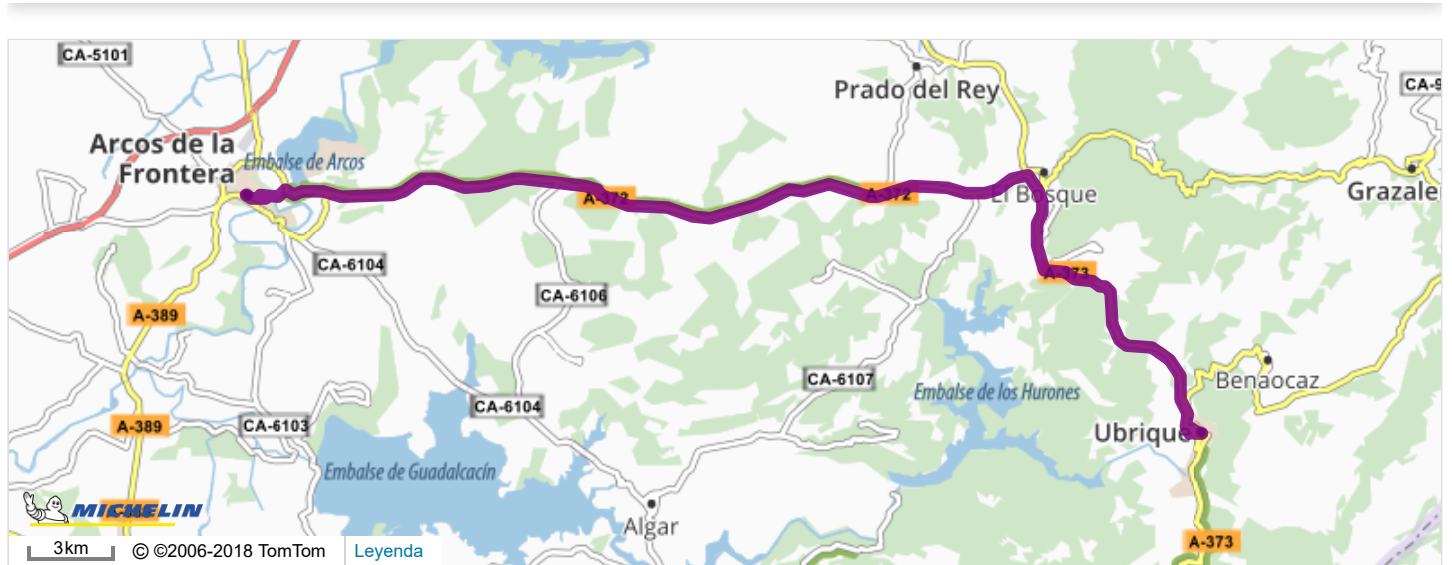
 Arcos de la Frontera > Ubrique por A-372 A-373

 **Tiempo**  
**00h39**

No hay retrasos por tráfico saliendo a las 12h14

 **Distancia**  
**41.7 km**














 **Coste estimado**  
**3,79 €**  
con Combustible 3,79 €



**Salida:** Arcos de la Frontera, null

### Salir de Arcos de la Frontera

Continuar en: **Paseo de Boliches / Ruta de los Pueblos Blancos / Ruta del Brandy**

- 0.3km - 00h00  Girar a la izquierda : **Calle de Julio Mariscal / Ruta del Brandy**
- 0.4km - 00h00  Girar a la derecha : **Calle de la Corredera**
- 0.4km - 00h00  Girar a la izquierda : **Calle de Torre de la Esquina**
- 0.5km - 00h01  Seguir a la derecha : **Calle de Torre de la Esquina**
- 0.5km - 00h01  Bajada con fuerte pendiente durante 0.3 km
- 0.5km - 00h01 Continuar en: **Calle de la Cruz María Bernal**
- 0.6km - 00h01 Continuar en: **Calle del Cantaor Medina Viejo**
- 0.7km - 00h01  Girar a la izquierda
- 0.7km - 00h01  E inmediatamente posterior , girar a la derecha : **Calle Cantaor Tomás 'El Nizo'**
- 0.8km - 00h01  Girar a la izquierda : **Calle de la Puerta Carmona**
- 1.1km - 00h02  En la rotonda, Calle del Camino de las Nieves, tomar la salida 1: **CA-5101 / Calle del Camino de las Nieves / Ruta de los Pueblos Blancos**
- 1.1km - 00h02 Continuar **CA-5101 / Calle del Cabezo / Ruta de los Pueblos Blancos**
- 1.3km - 00h02  Velocidad máxima de 30 km/h
- 1.3km - 00h02 Continuar en: **CA-5101 / Calle del Cabezo / Ruta de los Pueblos Blancos**
- 1.4km - 00h03  Seguir a la derecha : **CA-5101**
- 1.5km - 00h03  Velocidad máxima de 40 km/h durante 0.6 km
- 1.5km - 00h03  Curva peligrosa hacia la derecha


Salir de Arcos de la Frontera

1.8km - 00h03 Continuar en: **CA-5101**

2.1km - 00h04

Girar a la derecha : **Ruta de los Pueblos Blancos** 

2.1km - 00h04

Continuar en: **A-372** **A-372**

2.3km - 00h04

 Velocidad máxima de 40 km/h

2.5km - 00h04

 Velocidad máxima de 40 km/h

3.3km - 00h05

 Velocidad máxima de 50 km/h durante 0.4 km

3.6km - 00h05

 Velocidad máxima de 40 km/h

3.7km - 00h05

 En la rotonda, tomar la salida 3: **A-372**

3.7km - 00h05

 Velocidad máxima de 50 km/h


3.8km - 00h06

 Velocidad máxima de 40 km/h


17.1km - 00h15

 Bajada con fuerte pendiente durante 0.2 km

27.3km - 00h23

 Curva peligrosa hacia la derecha

28.4km - 00h24

 Tome la **salida**

28.7km - 00h24

 Velocidad máxima de 50 km/h durante 3 km

32km - 00h28

En **San José**, Tomar **A-373****A-373**

35.7km - 00h32

Continuar en: **A-373**

40.5km - 00h37

 Sucesión de curvas peligrosas hacia la derecha durante 0.9 km

40.8km - 00h37

 Velocidad máxima de 40 km/h durante 0.2 km

41km - 00h37

**Entrar en Ubrique**

41.1km - 00h38

 Velocidad máxima de 30 km/h

41.2km - 00h38

 Girar a la derecha

41.2km - 00h38

 Girar a la derecha

41.2km - 00h38

 E inmediatamente posterior , girar a la izquierda : **Calle de Algeciras**


41.3km - 00h38

 Girar a la izquierda : **Calle de Granada**

41.4km - 00h38

 Girar a la derecha : **A-373 / Avenida de Cádiz / Ruta de los Pueblos Blancos**

41.5km - 00h38

 Seguir a la izquierda : **A-373**

41.6km - 00h39

 Velocidad máxima de 30 km/h durante 0.2 km**Llegada: Ubrique, Avenida de España**

Una vez al mes, y antes de cualquier desplazamiento largo, acuérdate de comprobar la presión de tus neumáticos en frío.

**MANTÉNGASE EN CONTACTO***No te pierdas nada de las novedades, ni de nuestros mejores planes para tus desplazamientos. Inscríbese a la Newsletter ViaMichelin.*

Introduce tu email (obligatoria)

Inscribirse

12/6/2019

ViaMichelin: rutas, mapas, tráfico, reserva hoteles

Michelin Travel Partner tratará su dirección de E-mail para gestionar su abono al boletín ViaMichelin. Puede utilizar en cualquier momento el vínculo para darse de baja integrado en el boletín. [Más información sobre la gestión de sus datos y sus derechos](#)