

 **Viñuela > Torremolinos por A-7**

 **Tiempo**

01h00

con 00h38 por autopista

No hay retrasos por tráfico saliendo a las 13h19

 **Distancia**

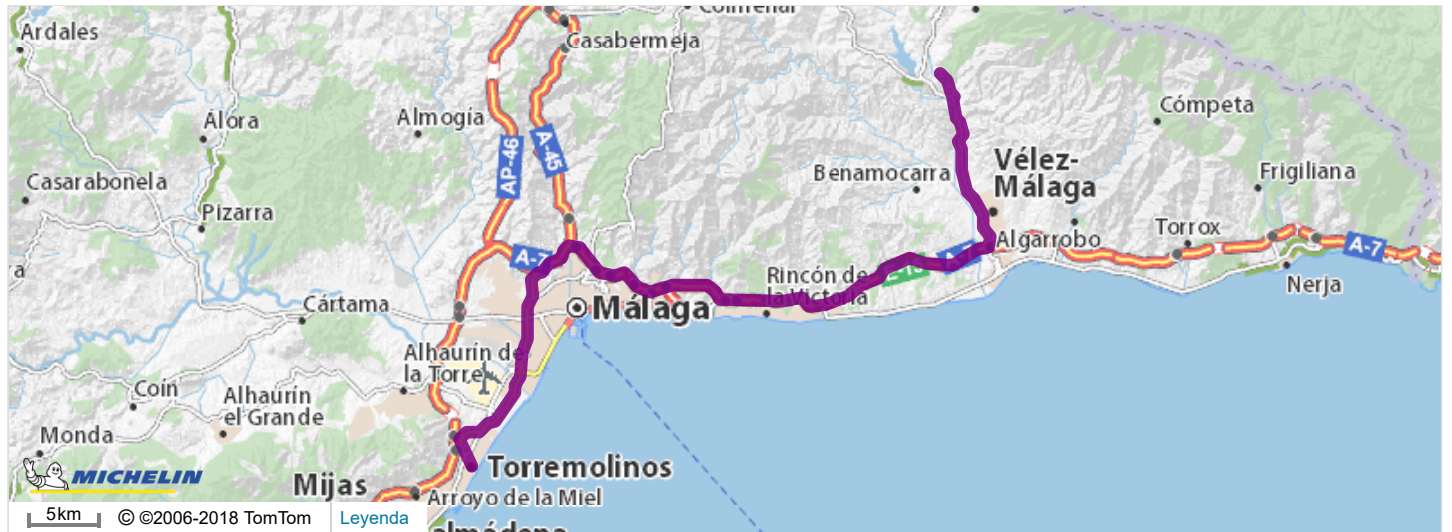
65.3 km

con 48 km por autopista

€ **Coste estimado**

6,56 €

con Combustible 6,56 €



Salida: Viñuela, Calle Granada

Salir de Viñuela

0km - 00h00

 Girar a la derecha : **Calle Granada**

0.1km - 00h00

Continuar en: **Calle de Vélez-Málaga**

Salir de Viñuela

0.4km - 00h01

Seguir todo recto

0.4km - 00h01


En la rotonda, tomar la salida 1: **A-7205**

A-7205

0.4km - 00h01

 Velocidad máxima de 40 km/h


0.4km - 00h01

 Sucesión de curvas peligrosas hacia la derecha durante 1.6 km

0.9km - 00h02

 Velocidad máxima de 50 km/h durante 0.2 km

1.7km - 00h03

 Seguir a la izquierda : **A-7205**

2km - 00h04


Girar a la derecha : **A-356**

A-356

2km - 00h04

 Velocidad máxima de 50 km/h

2km - 00h04

 Bajada con fuerte pendiente durante 0.3 km

2.2km - 00h04

En **Los Ramírez**, continuar


2.3km - 00h05

 Girar a la derecha

2.3km - 00h05

 Girar a la izquierda

2.3km - 00h05

 E inmediatamente posterior , girar a la izquierda : **A-356**


2.4km - 00h05

Continuar en: **A-356****A-356**

9.5km - 00h11

Atravesar Vélez-Málaga

10.5km - 00h12

 En la rotonda, Camino Remanente, tomar la salida 2: **A-356**

Salir de Vélez-Málaga

11.8km - 00h14

Continuar en: **A-356****A-356**

12.7km - 00h15

 Velocidad máxima de 50 km/h

12.8km - 00h15

 En la rotonda, tomar la salida 2: **A-356**


13.1km - 00h15

 Velocidad máxima de 40 km/h

13.2km - 00h15

Continuar en: **A-356**

13.2km - 00h15

 Curva peligrosa hacia la izquierda

13.2km - 00h15

En la rotonda, tomar la salida 1: **A-7 / E-15** en dirección:

A-7

E-15

RINCÓN DE LA VICTORIA
MÁLAGA


28.4km - 00h25

 A-7 / E-15 Radar de velocidad fijo (80 km/h)

39.3km - 00h34

 A-7 / E-15 Radar de velocidad fijo (80 km/h)

43.8km - 00h38

 Bajada con fuerte pendiente durante 0.7 km


47.6km - 00h41

 Tomar la salida en dirección:**MA-20**


MÁLAGA (OESTE)



47.9km - 00h41

 MA-20 (Málaga) Radar de velocidad fijo (80 km/h)

49.7km - 00h42

 Bajada con fuerte pendiente durante 0.6 km

54.8km - 00h49

 MA-20 (Málaga) Radar de velocidad fijo (100 km/h)

62.6km - 00h55

 Tomar la salida en dirección:**226**TORREMOLINOS
PALACIO DE CONGRESOS

63km - 00h56

En la rotonda, tomar la salida 4: **Carretera de Acceso a la Autovía** en dirección:TORREMOLINOS
PALACIO DE CONGRESOS

63.3km - 00h56

 Velocidad máxima de 40 km/h durante 0.9 km

64.3km - 00h57

Entrar en Torremolinos


64.3km - 00h57

Continuar en: **Calle de Costa Rica**

64.4km - 00h58

Continuar en: **Calle de Costa Rica**

64.5km - 00h58

 En la rotonda, Avenida de los Manantiales, tomar la salida 1: **Avenida de los Manantiales**

64.6km - 00h58

Continuar en: **Avenida de Isabel Manoja**

65.2km - 00h59

Continuar en: **Calle Pontevedra**

65.2km - 00h59

Continuar en: **Avenida Palma de Mallorca**

65.3km - 00h59

 En la rotonda, Avenida Palma de Mallorca, tomar la salida 1: **Avenida de Joan Miró****Llegada: Torremolinos, Avenida de Joan Miró**

Una vez al mes, y antes de cualquier desplazamiento largo, acuérdate de comprobar la presión de tus neumáticos en frío.

**MANTÉNGASE EN CONTACTO**

No te pierdas nada de las novedades, ni de nuestros mejores planes para tus desplazamientos. [Inscríbete a la Newsletter ViaMichelin.](#)

[Inscribirse](#)

Michelin Travel Partner tratará su dirección de E-mail para gestionar su abono al boletín ViaMichelin. Puede utilizar en cualquier momento el vínculo para darse de baja integrado en el boletín. [Más información sobre la gestión de sus datos y sus derechos](#)