



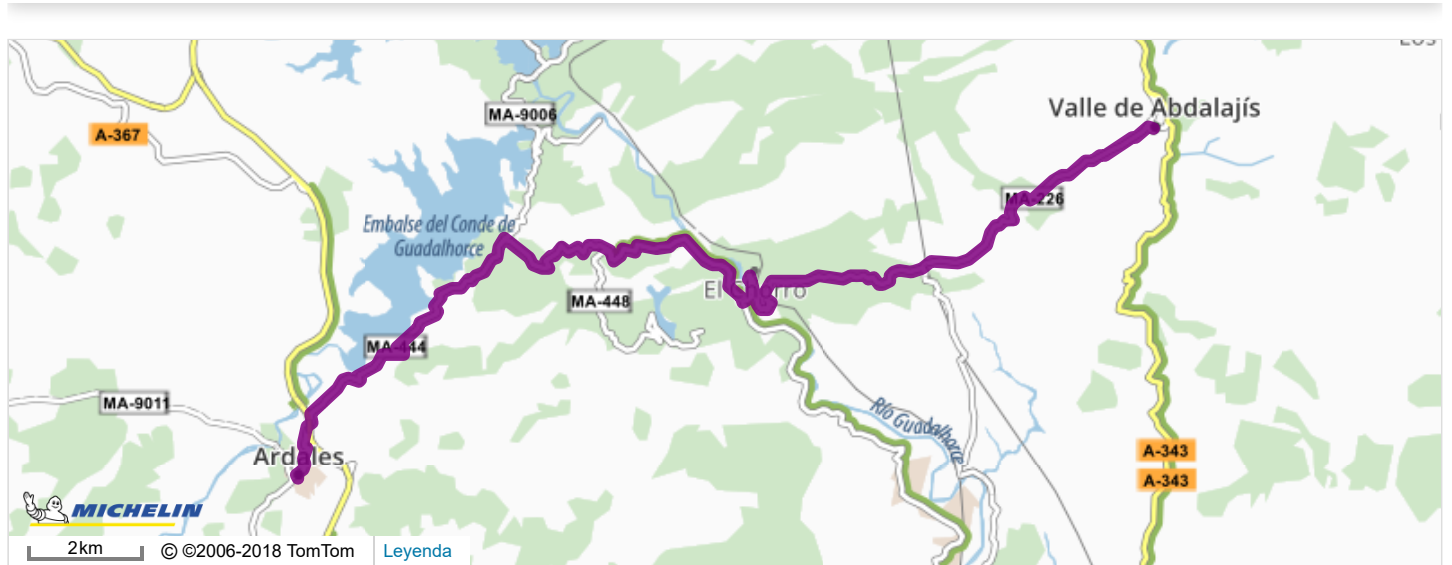
 Valle de Abdalajís > Ardales por MA-448 MA-444

 **Tiempo**
00h42

No hay retrasos por tráfico saliendo a las 12h29

 **Distancia**
23 km







 **Coste estimado**
4,16 €
con Combustible 4,16 €



Salida: Valle de Abdalajís, Calle de la Iglesia

Salir de Valle de Abdalajís







Continuar en: **Calle de la Iglesia**

- 0km - 00h00  Girar a la izquierda
- 0.1km - 00h00  E inmediatamente posterior , girar a la derecha : **Calle de la Alameda**
- 0.1km - 00h00  Girar a la izquierda : **Calle Nueva**
- 0.2km - 00h00  Girar a la derecha
- 0.2km - 00h00  E inmediatamente posterior , girar a la izquierda : **MA-226**
- 0.2km - 00h00  Velocidad máxima de 30 km/h durante 3 km

Salir de Valle de Abdalajís



0.5km - 00h01




MA-226

- 2.7km - 00h05  Seguir a la izquierda : **MA-226**
- 3km - 00h06  Sucesión de curvas peligrosas hacia la derecha durante 8 km
- 3.2km - 00h06  Velocidad máxima de 40 km/h
- 3.2km - 00h06  Velocidad máxima de 30 km/h durante 0.3 km
- 3.3km - 00h07  Seguir a la derecha : **MA-226**
- 3.5km - 00h07  Velocidad máxima de 40 km/h durante 5.5 km

5.3km - 00h10





Girar a la derecha : **Barrio Chorro**

- 5.5km - 00h10  Seguir a la derecha : **Barrio Chorro**
- 6.3km - 00h11  Seguir a la derecha : **Barrio Chorro**

- 6.5km - 00h12  Seguir a la izquierda : **Barrio Chorro**
- 8.2km - 00h15  Girar a la izquierda
- 8.2km - 00h15 Continuar **Barrio Chorro**
- 9.2km - 00h16  Velocidad máxima de 20 km/h durante 0.5 km

9.3km - 00h16

Atravesar El Chorro










- 9.7km - 00h18  Girar a la izquierda
- 9.7km - 00h18  E inmediatamente posterior , girar a la izquierda : **Vereda Vías Pecuarias**
- 9.7km - 00h18  Bajada con fuerte pendiente durante 0.2 km
- 10km - 00h18  Velocidad máxima de 40 km/h durante 0.2 km
- Salir de El Chorro

10.1km - 00h18

Continuar en: **Vereda Vías Pecuarias**






10.2km - 00h18

Girar a la derecha : **MA-448** **MA-448**

- 10.2km - 00h18  Velocidad máxima de 20 km/h durante 0.2 km
- 10.4km - 00h19  Velocidad máxima de 40 km/h
- 10.5km - 00h19  Velocidad máxima de 30 km/h durante 5 km
- 10.6km - 00h19  Seguir a la derecha : **MA-448**
- 12.7km - 00h24  Seguir a la izquierda : **MA-448**
- 12.8km - 00h24  Sucesión de curvas peligrosas hacia la izquierda durante 0.5 km
- 13.5km - 00h26  Seguir a la derecha : **MA-448**
- 14.4km - 00h28  Sucesión de curvas peligrosas hacia la izquierda durante 8.5 km
- 15.4km - 00h30  Velocidad máxima de 40 km/h durante 0.8 km







16.2km - 00h31

En la rotonda, tomar la salida 4: **MA-444** **MA-444**

- 16.3km - 00h31  Velocidad máxima de 40 km/h durante 5 km
- 17.1km - 00h32  Seguir a la izquierda : **MA-444**
- 18.2km - 00h34  Seguir a la derecha : **MA-444**
- 21.5km - 00h39  Velocidad máxima de 30 km/h durante 0.6 km
- 22.4km - 00h41  Velocidad máxima de 40 km/h

22.4km - 00h41

Entrar en Ardales

- 22.4km - 00h41  En la rotonda, tomar la salida 1: **MA-446**
- 22.4km - 00h41  Velocidad máxima de 30 km/h durante 0.2 km
- 22.6km - 00h41  Velocidad máxima de 30 km/h durante 0.2 km
- 22.8km - 00h42  Seguir a la derecha : **MA-446 / Calle de Fray Juan Ardales**
- 22.9km - 00h42  Girar a la izquierda : **Calle Real**
- 23km - 00h42  Girar a la derecha : **Calle de la Higuera**

Llegada: Ardales, Calle Real

Una vez al mes, y antes de cualquier desplazamiento largo, acuérdate de comprobar la presión de tus neumáticos en frío.



MANTÉNGASE EN CONTACTO

No te pierdas nada de las novedades, ni de nuestros mejores planes para tus desplazamientos. [Inscríbese a la Newsletter ViaMichelin.](#)

Michelin Travel Partner tratará su dirección de E-mail para gestionar su abono al boletín ViaMichelin. Puede utilizar en cualquier momento el vínculo para darse de baja integrado en el boletín. [Más información sobre la gestión de sus datos y sus derechos](#)