


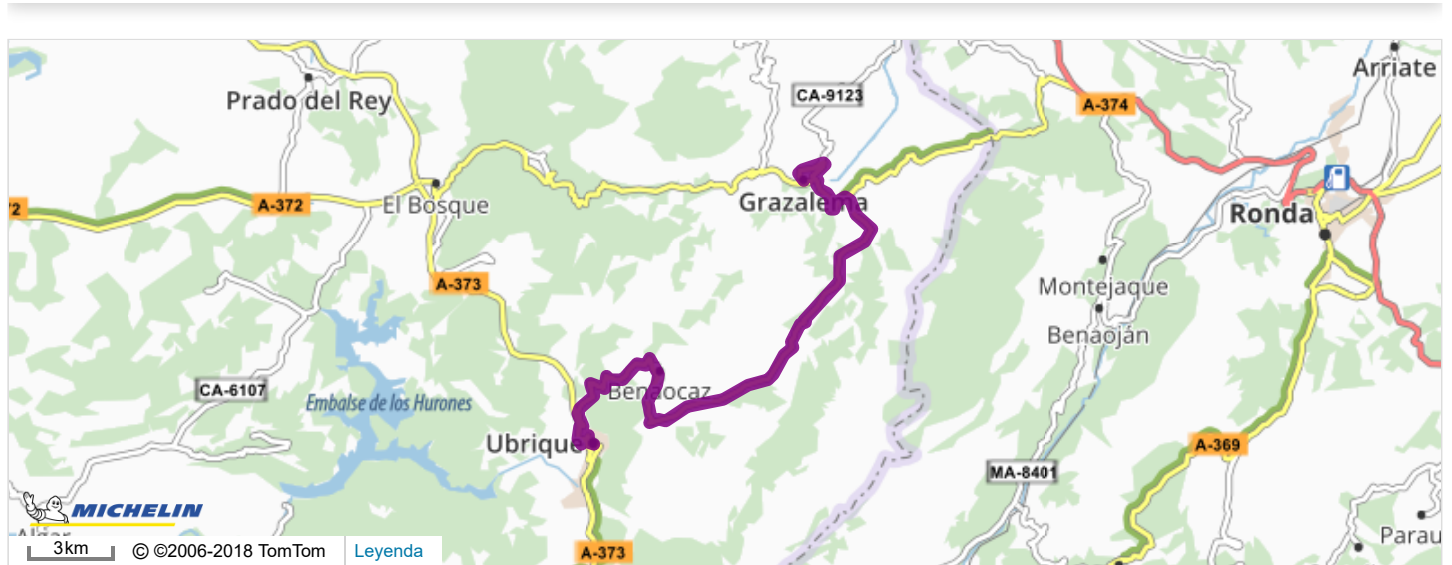
 **Ubrique > Grazalema por A-2302**

 **Tiempo**  
**00h32**

No hay retrasos por tráfico saliendo a las 12h15

 **Distancia**  
**26.3 km**

 **Coste estimado**  
**3,11 €**  
con Combustible 3,11 €



**Salida:** Ubrique, Avenida de España

### Salir de Ubrique

Continuar en: **A-373 / Calle Doctor Solís Pascual / Ruta del Flamenco**

 Velocidad máxima de 30 km/h durante 0.2 km

0.4km - 00h00

 Girar a la izquierda

0.4km - 00h01

 E inmediatamente posterior , girar a la izquierda : **Avenida Juan de la Rosa / Ruta de los Pueblos Blancos**

0.5km - 00h01

 Girar a la derecha : **A-373**

0.5km - 00h01

 Velocidad máxima de 30 km/h durante 0.2 km

0.7km - 00h01

 Sucesión de curvas peligrosas hacia la derecha durante 4.5 km

0.8km - 00h01

 Velocidad máxima de 40 km/h durante 0.2 km

Salir de Ubrique

0.9km - 00h01

Continuar en: **A-373**

**A-373**

0.9km - 00h01

Continuar en: **A-373**

1.4km - 00h02

### Atravesar Ubrique

 Girar a la derecha : **A-2302 / Carretera de Ubrique-Benaocaz / Ruta de los Pueblos Blancos / Ruta del Caballo y el Toro / Ruta del Flamenco**

1.6km - 00h02

1.9km - 00h03

Continuar **A-2302**

5.9km - 00h07

 Velocidad máxima de 40 km/h durante 0.9 km

6.2km - 00h07

 Sucesión de curvas peligrosas hacia la izquierda durante 4 km

6.8km - 00h08

Travesía de **Benaocaz**

12.5km - 00h14

 Sucesión de curvas peligrosas hacia la derecha

12.7km - 00h14

Travesía de **Villaluenga del Rosario**

13.5km - 00h16

Continuar en: **A-2302**


13.9km - 00h16

 Velocidad máxima de 50 km/h durante 11 km


15.1km - 00h17

 Sucesión de curvas peligrosas hacia la derecha durante 1.2 km

18.2km - 00h21

 Curva peligrosa hacia la derecha

20.5km - 00h24

 Sucesión de curvas peligrosas hacia la derecha durante 6 km

Salir de Ubrique

22km - 00h26

Continuar en: **A-372****A-372**

25.4km - 00h31

Continuar en: **A-372 / Ruta de los Pueblos Blancos / Ruta del Caballo**

25.8km - 00h31

 Seguir a la izquierda : **A-372 / Ruta de los Pueblos Blancos / Ruta del Caballo**

26km - 00h32

**Entrar en Grazalema**

26.3km - 00h32

 Girar a la izquierda : **Calle del Agua**

**Llegada: Grazalema, Calle del Agua**

Una vez al mes, y antes de cualquier desplazamiento largo, acuérdate de comprobar la presión de tus neumáticos en frío.

**MANTÉNGASE EN CONTACTO**

*No te pierdas nada de las novedades, ni de nuestros mejores planes para tus desplazamientos. [Inscríbese a la Newsletter ViaMichelin.](#)*

Michelin Travel Partner tratará su dirección de E-mail para gestionar su abono al boletín ViaMichelin. Puede utilizar en cualquier momento el vínculo para darse de baja integrado en el boletín. [Más información sobre la gestión de sus datos y sus derechos](#)