

 **Úbeda > Granada por A-316 A-44**

 **Tiempo**

01h50

con 01h11 por autopista

No hay retrasos por tráfico saliendo a las 13h00

 **Distancia**

143 km

con 116 km por autopista

 **Coste estimado**

12,67 €


















con Combustible 12,67 €






Salida: Úbeda, Plaza de Vázquez de Molina





Salir de Úbeda

Tomar **Calle de Prior Monteagudo**

- 0.1km - 00h00  Girar a la derecha : **Calle del Afán de Rivera**
- 0.2km - 00h00  Girar a la derecha : **Calle de las Ventanas Bajas de San Lorenzo**
- 0.3km - 00h01  Girar a la derecha : **Calle del Jurado Gómez**
- 0.4km - 00h01  Girar a la izquierda : **Calle del Santo Cristo**
- 0.5km - 00h01  Girar a la derecha : **Calle de la Cava**
- 0.6km - 00h01 Continuar en: **Calle del Rastro**
- 0.6km - 00h01  Girar a la izquierda : **Calle Ancha**
- 0.8km - 00h02 Continuar en: **Calle del Sacramento**
- 1km - 00h02  Girar a la derecha : **Calle de Sagasta**
- 1.1km - 00h02  Girar a la izquierda : **Calle del Obispo Cobos**
- 1.2km - 00h03 Continuar en: **Avenida de Cristo Rey**
- 1.4km - 00h03  Velocidad máxima de 30 km/h durante 0.6 km
- 1.9km - 00h04  En la rotonda, tomar la salida 2: **A-316**
- 2.2km - 00h04  En la rotonda, Carretera de Jaén-Úbeda, tomar la salida 2: **A-316**
- 2.2km - 00h04  Velocidad máxima de 40 km/h
- 2.7km - 00h05  Velocidad máxima de 40 km/h
- 2.7km - 00h05  En la rotonda, tomar la salida 1: **A-316**
- 4.8km - 00h07  Velocidad máxima de 40 km/h
- 4.8km - 00h07  En la rotonda, tomar la salida 2: **A-316**
- 5.8km - 00h08  Velocidad máxima de 40 km/h









Salir de Úbeda



- 5.9km - 00h08
 6km - 00h08
 8.4km - 00h10
 8.5km - 00h10
- En la rotonda, tomar la salida 3: **Carretera de Úbeda**
-  Velocidad máxima de 40 km/h
-  Velocidad máxima de 50 km/h
-  Velocidad máxima de 30 km/h durante 0.7 km

- 9.2km - 00h12
 9.2km - 00h12
 9.4km - 00h12
 9.9km - 00h13
 10.4km - 00h14
 10.6km - 00h14
- Atravesar Baeza**
- Continuar en: **Avenida del Alcalde Puché Pardo**
-  Velocidad máxima de 30 km/h durante 0.2 km
-  En la rotonda, tomar la salida 2: **Calle de Julio Burell**
-  Girar a la derecha : **Calle Obispo Narváez / Calle de las Barreras**
-  En la rotonda, Plaza de España, tomar la salida 1: **Plaza de España**
- Salir de Baeza

B

Etapas B : Baeza, Pasaje del Cardenal Benavides

- 10.7km - 00h15
 10.7km - 00h15
 10.8km - 00h15
 10.8km - 00h15
 10.9km - 00h16
 11km - 00h16
 11km - 00h16
 11.1km - 00h16
 11.2km - 00h16
 11.3km - 00h16
 11.4km - 00h16
 11.6km - 00h17
 11.8km - 00h17
 11.9km - 00h18
 12.8km - 00h19
- Continuar en: **Calle de San Francisco**
-  Girar a la derecha : **Plaza de San Francisco**
-  Girar a la derecha : **Calle de Juan Francisco Chicharro**
-  Girar a la derecha : **Calle de la Concepción**
-  Girar a la izquierda : **Plaza de España**
-  En la rotonda, Plaza de España, tomar la salida 1: **Paseo de los Portales Mercaderes**
- Continuar en: **Paseo Portales Alhondiga**
- Continuar en: **Paseo Portales Carbonería**
- Continuar en: **Calle del Agua**
-  Velocidad máxima de 30 km/h durante 0.2 km
- Continuar en: **Calle de Alcalde Eusebio Ortega Molina**
- Continuar en: **Carretera de Jaén**
- Continuar en: **Carretera de Jaén**
-  En la rotonda, Calle de Alcalde Eusebio Ortega Molina, tomar la salida 4: **Calle de Jaén**
-  Tome la **salida**

- 13.1km - 00h19
 13.1km - 00h19
 13.5km - 00h20
- En la rotonda, tomar la salida 2: **Carretera de Circunvalación / Carretera de Jaén-Úbeda**
-  Velocidad máxima de 40 km/h durante 0.2 km
-  Velocidad máxima de 40 km/h durante 0.4 km



- 13.9km - 00h20
- Girar a la derecha : **A-316** en dirección:




A-316

A-316

MANCHA REAL
JAÉN

- 14.5km - 00h21
 14.7km - 00h21
 41.2km - 00h37
-  Bajada con fuerte pendiente durante 1.7 km
-  Bajada con fuerte pendiente durante 3.5 km

 Bajada con fuerte pendiente durante 1 km

48.2km - 00h42

 Tomar la salida en dirección:

A-6001

 44
JAÉN (SUR)

48.9km - 00h43

En la rotonda, tomar la salida 1 en dirección:

A-6001

JAÉN (SUR)

48.9km - 00h43

 Velocidad máxima de 40 km/h

49.2km - 00h43

 Velocidad máxima de 40 km/h durante 0.3 km

49.3km - 00h43


Continuar en: **A-316**

A-316

51.7km - 00h46

 Velocidad máxima de 50 km/h durante 0.2 km

52.9km - 00h47

 Curva peligrosa hacia la derecha

53.1km - 00h47

Atravesar Puente Nuevo

53.2km - 00h47

 En la rotonda, tomar la salida 2


53.2km - 00h47

 E inmediatamente posterior , tomar la salida en dirección:

E-902 **A-44**

GRANADA
BAILÉN
MADRID
JAÉN
CENTRO COMERCIAL
AVENIDA GRANADA

54.2km - 00h48

 Girar a la izquierda : **A-316** en dirección:

JAÉN
AVENIDA DE GRANADA
CIRCUNVALACIÓN

54.5km - 00h49

 En la rotonda, tomar la salida 3: **A-316** en dirección:

PARADOR DE TURISMO
CASTILLO DE SANTA CATALINA

Salir de Puente Nuevo

55.4km - 00h50

Girar a la derecha : **A-44 / E-902** en dirección: 


A-44

A-44


E-902

E-902 -
GRANADA
MOTRIL

91.7km - 01h12

 Bajada con fuerte pendiente durante 0.8 km

107km - 01h21

 Bajada con fuerte pendiente durante 0.8 km

132km - 01h36

Pasar cerca de **Albolote**

136km - 01h39

Pasar cerca de **Maracena**

138km - 01h40

 A-44 / E-902 (Maracena) Radar de velocidad fijo (100 km/h)

138km - 01h41

 Tomar la salida en dirección:
 125
A-92G - MALAGA - SEVILLA
N-432 - CÓRDOBA
AEROPUERTO - 

139km - 01h41

Tomar **Avenida de Andalucía** en dirección:
GRANADA
AVENIDA ANDALUCIA


139km - 01h41

 En la rotonda, tomar la salida 4: **Avenida de Andalucía** en dirección:
GRANADA
AVENIDA ANDALUCIA

139km - 01h42

Entrar en Granada

139km - 01h42

 Curva peligrosa hacia la derecha

140km - 01h43

 Velocidad máxima de 30 km/h

140km - 01h44

 En la rotonda, Avenida de Andalucía, tomar la salida 2: **Avenida de Andalucía**

140km - 01h45

 Velocidad máxima de 30 km/h

141km - 01h46

Continuar en: **Avenida de la Constitución**

142km - 01h47

 Velocidad máxima de 30 km/h durante 0.2 km

142km - 01h48

Continuar en: **Avenida de la Constitución**

142km - 01h48

 En la rotonda, Avenida de la Constitución, tomar la salida 1: **Calle Gran Vía de Colón**

142km - 01h48

 Esta carretera está cerrada temporalmente - Por favor, compruebe su disponibilidad**Llegada: Granada, Calle Oficios**

Una vez al mes, y antes de cualquier desplazamiento largo, acuérdate de comprobar la presión de tus neumáticos en frío.

**MANTÉNGASE EN CONTACTO**

No te pierdas nada de las novedades, ni de nuestros mejores planes para tus desplazamientos. [Inscríbete a la Newsletter ViaMichelin.](#)

Michelin Travel Partner tratará su dirección de E-mail para gestionar su abono al boletín ViaMichelin. Puede utilizar en cualquier momento el vínculo para darse de baja integrado en el boletín. [Más información sobre la gestión de sus datos y sus derechos](#)