

 Sevilla > Arcos de la Frontera por N-IV A-393

 **Tiempo**
01h26

con 00h11 por autopista

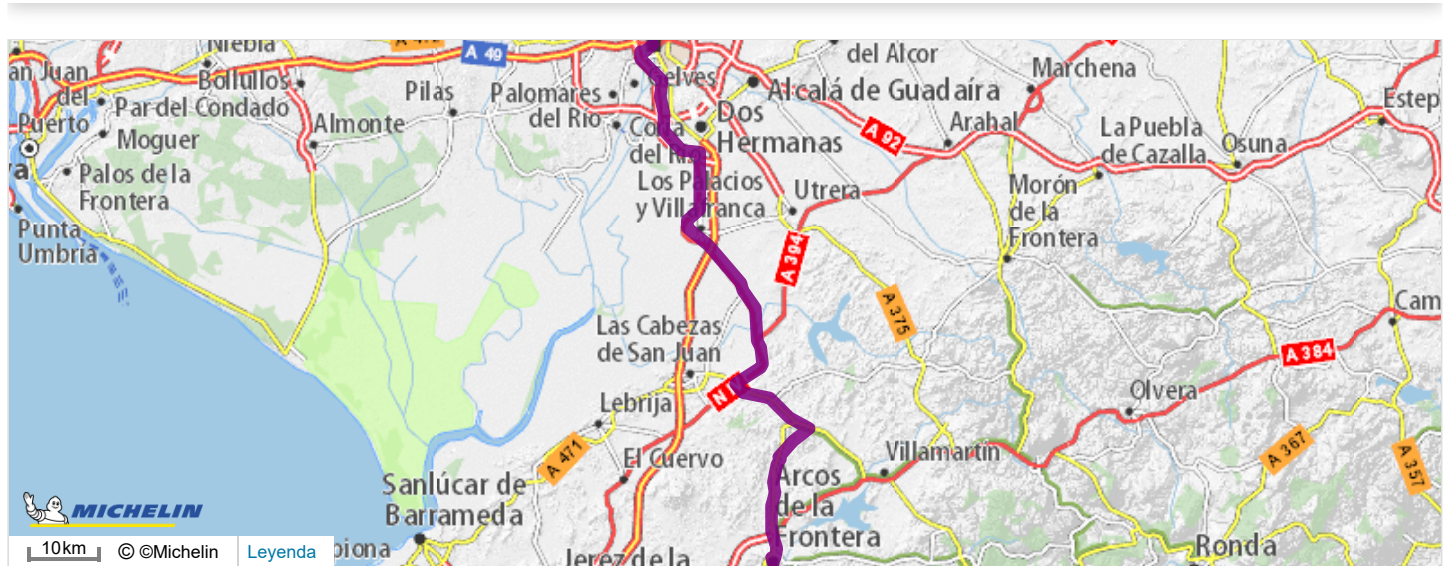
No hay retrasos por tráfico saliendo a las 12h12







 **Distancia**
93.8 km

con 16 km por autopista


 **Coste estimado**
8,57 €

con Combustible 8,57 €

**Salida: Sevilla, Paseo de Cristóbal Colón****Salir de Sevilla**Continuar en: **Paseo de Cristóbal Colón**

- 0.2km - 00h01  Girar a la derecha : **Puente de San Telmo**
- 0.5km - 00h01  En la rotonda, Plaza de Cuba, tomar la salida 2: **Avenida de la República Argentina**
- 1.3km - 00h03  En la rotonda, Glorieta de la República Dominicana, tomar la salida 2: **Avenida Blas Infante**
- 1.8km - 00h04  En la rotonda, Glorieta de Carlos Cano, tomar la salida 2: **Avenida de Blas Infante**
- 2.2km - 00h05  Sucesión de curvas peligrosas hacia la izquierda durante 0.4 km
- 2.4km - 00h05  Girar a la izquierda en dirección:

A-4 - CÁDIZ
A-92 - GRANADA
A-49 - HUELVA
A-66 - MÉRIDA

- 2.4km - 00h05  Velocidad máxima de 40 km/h durante 0.2 km
Salir de Sevilla

- 2.6km - 00h06 Girar a la izquierda en dirección:

SE-30

A-4 - CÁDIZ
A-92 - GRANADA
A-4 - CÓRDOBA

2.8km - 00h06

 Velocidad máxima de 50 km/h

3km - 00h06



SE-30

E-803

Girar a la izquierda : **SE-30 / E-803** en dirección:**SE-30****A-4 - CÁDIZ
A-92 - GRANADA
A-4 - CÓRDOBA**

5.1km - 00h09

 SE-30 / E-803 (Sevilla) Radar de velocidad fijo (60 km/h)



5.1km - 00h09

 SE-30 / E-803 (Sevilla) Radar de velocidad fijo (60 km/h)

7km - 00h11

 SE-30 / E-803 (Sevilla) Radar de velocidad fijo (60 km/h)

7.2km - 00h11

 Tomar la salida en dirección: **9A**
 **PUERTO ESTE**
AVENIDA DE LA RAZA
E-5 - A-4 - CÁDIZ

7.4km - 00h11



A-4

E-5

Tomar **A-4 / E-5** en dirección:**E-5 - A-4 - CÁDIZ**

20.2km - 00h19

 Tomar la salida en dirección: **558**
DOS HERMANAS (SUR)
N-IV - CÁDIZ

20.5km - 00h19

N-IV

Girar a la derecha : **N-IV** en dirección:**N-IV****LOS PALACIOS**
CÁDIZ

24.9km - 00h23

 Curva peligrosa hacia la derecha

25.7km - 00h23

 En los alrededores de **Los Palacios y Villafranca**. Seguir a la izquierda : **N-IV**

30.2km - 00h27

Travesía de **Los Palacios y Villafranca**

34.6km - 00h30

 Seguir a la izquierda : **N-IV** en dirección:**EL CUERVO - JEREZ - CÁDIZ**

37.1km - 00h32

 N-IV Radar de velocidad media (90 km/h)


43km - 00h36

 Seguir a la izquierda : **N-IV**

49.1km - 00h41

 Seguir a la izquierda : **N-IV**

58.1km - 00h48

 Tome la **salida**

58.4km - 00h48

58.5km - 00h48

58.8km - 00h49

59km - 00h49

67.8km - 00h56


Atravesar Venta NuevaTomar **A-371** Seguir a la derecha : **A-371** Seguir a la derecha : **A-371** Velocidad máxima de 50 km/h durante 1.1 km

Salir de Venta Nueva

71.7km - 01h01

A-393


71.7km - 01h01

 Curva peligrosa hacia la derecha

71.7km - 01h01

 Velocidad máxima de 40 km/h

76.8km - 01h06

 Sucesión de curvas peligrosas hacia la izquierda durante 3 km

78.1km - 01h07

 Velocidad máxima de 30 km/h

78.2km - 01h07

 En la rotonda, tomar la salida 2: **A-393**

78.2km - 01h07

 Velocidad máxima de 50 km/h

79.3km - 01h09

 Velocidad máxima de 50 km/h durante 0.2 km

79.4km - 01h09

 En la rotonda, tomar la salida 4: **A-393**

79.5km - 01h09

 Velocidad máxima de 50 km/h

81.7km - 01h12

 Velocidad máxima de 40 km/h durante 0.5 km

85.2km - 01h16


 Sucesión de curvas peligrosas hacia la izquierda durante 0.2 km

89.6km - 01h19

 Velocidad máxima de 40 km/h

89.7km - 01h19

 En la rotonda, tomar la salida 3: **A-393** en dirección:**A-384**

 **POLIGONO EL PERAL**
A-382A - ARCOS DE LA
FRONTERA (ESTE)
A-372 - EL BOSQUE
BORNOS
ANTEQUERA

89.8km - 01h19

 Velocidad máxima de 40 km/h


89.9km - 01h20

 Velocidad máxima de 40 km/h

90km - 01h20

 Velocidad máxima de 50 km/h durante 0.7 km

90.7km - 01h21

 Curva peligrosa hacia la derecha

91.1km - 01h21

 Velocidad máxima de 50 km/h durante 0.3 km

91.4km - 01h21

 Velocidad máxima de 50 km/h

91.5km - 01h22

En la rotonda, tomar la salida 3: **Ruta del Caballo**

92.3km - 01h22

Entrar en Arcos de la Frontera

92.4km - 01h23

 Girar a la izquierda : **Calle de la República Dominicana**

92.5km - 01h23

 Seguir a la derecha : **Calle de la República Dominicana**

92.5km - 01h23










 Girar a la izquierda : **Calle del Ecuador**

92.6km - 01h23

 Girar a la derecha : **Calle de Bolivia**

92.7km - 01h23

 Girar a la izquierda : **Calle del Perú**

- 92.8km - 01h23  Girar a la izquierda : **Calle de Guatemala**
- 93km - 01h24  Girar a la derecha : **Calle del Cucarro**
- 93km - 01h24  Seguir a la derecha : **Calle del Cucarro**
- 93.1km - 01h24  Seguir a la izquierda : **Calle del Cucarro**
- 93.2km - 01h25  Girar a la izquierda : **Calle de la Hoya**
- 93.2km - 01h25  Girar a la izquierda : **CA-5101 / Ruta del Caballo**
- 93.4km - 01h25  Girar a la derecha : **Calle de la Peña Picada / Ruta de los Pueblos Blancos**
- 93.6km - 01h25  Girar a la derecha : **Calle de Debajo del Corral / Ruta de los Pueblos Blancos / Ruta del Brandy**
- 93.7km - 01h26  En la rotonda, Plaza de España, tomar la salida 4: **Paseo de Boliches / Ruta de los Pueblos Blancos / Ruta del Brandy**

Llegada: Arcos de la Frontera, null

Una vez al mes, y antes de cualquier desplazamiento largo, acuérdate de comprobar la presión de tus neumáticos en frío.



MANTÉNGASE EN CONTACTO

No te pierdas nada de las novedades, ni de nuestros mejores planes para tus desplazamientos. [Inscríbese a la Newsletter ViaMichelin.](#)

Inscribirse

Michelin Travel Partner tratará su dirección de E-mail para gestionar su abono al boletín ViaMichelin. Puede utilizar en cualquier momento el vínculo para darse de baja integrado en el boletín. [Más información sobre la gestión de sus datos y sus derechos](#)