


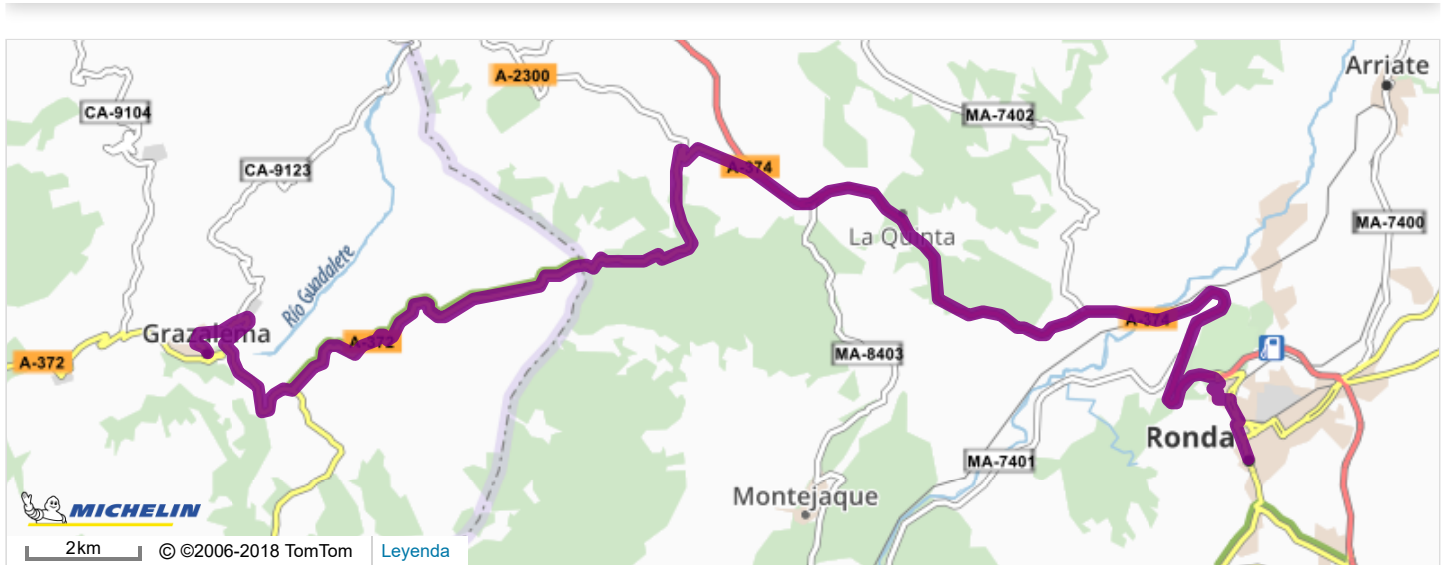
 **Grazalema > Ronda por A-372 A-374**

 **Tiempo**
00h38

No hay retrasos por tráfico saliendo a las 12h16

 **Distancia**
31.4 km


 **Coste estimado**
3,65 €
con Combustible 3,65 €



Salida: Grazalema, Calle del Agua

Salir de Grazalema


 Girar a la derecha : **A-372 / Plaza de Pequeña / Ruta de los Pueblos Blancos / Ruta del Caballo**

 Sucesión de curvas peligrosas hacia la izquierda durante 16 km

0km - 00h00

 Seguir a la izquierda : **A-372**


0.3km - 00h01

 Bajada con fuerte pendiente durante 0.5 km

Salir de Grazalema

0.9km - 00h02


A-372

Continuar en: **A-372** 

1.2km - 00h02

 Velocidad máxima de 50 km/h durante 3 km


1.2km - 00h02

 Bajada con fuerte pendiente durante 0.4 km

3.5km - 00h05

 Seguir a la izquierda : **A-372**

4.3km - 00h06

 Seguir a la izquierda : **A-372**

4.3km - 00h06

 Velocidad máxima de 40 km/h durante 0.3 km

4.5km - 00h06

Continuar en: **A-372**

7.4km - 00h09

 Velocidad máxima de 30 km/h durante 0.8 km

10.8km - 00h13

 Velocidad máxima de 40 km/h

11.1km - 00h14

 Velocidad máxima de 40 km/h durante 0.2 km

11.9km - 00h15

 Velocidad máxima de 40 km/h

12.3km - 00h15

 Velocidad máxima de 40 km/h durante 2.5 km

14.6km - 00h19

 Seguir a la derecha : **A-372**


16.1km - 00h20

A-374Continuar en: **A-374**

17.3km - 00h21

 Seguir a la izquierda : **A-374**

20.1km - 00h24

 Sucesión de curvas peligrosas hacia la izquierda durante 2.5 km


20.7km - 00h25

 Bajada con fuerte pendiente durante 0.3 km


21.4km - 00h25

 En los alrededores de **Ronda**, Seguir a la izquierda : **A-374**

21.6km - 00h25

 Bajada con fuerte pendiente durante 0.5 km


27.5km - 00h32

 Seguir a la izquierda : **A-374**


28.2km - 00h33

 Velocidad máxima de 50 km/h durante 0.6 km

28.2km - 00h33

 Curva peligrosa hacia la derecha

29.2km - 00h34

 Tome la **salida**

29.5km - 00h34

En la rotonda, tomar la salida 1: **Calle Prado del Rey**


29.6km - 00h35

Entrar en Ronda

29.7km - 00h35

 Girar a la izquierda : **Calle Nuestra Señora de Lourdes**

29.8km - 00h35

 Girar a la derecha : **Calle de Alganitas**

29.8km - 00h35

 Girar a la izquierda : **Calle del Profesor Fernando Portillo**

29.9km - 00h35

 Girar a la derecha : **Camino del Cemeteri**

30km - 00h35

 Girar a la izquierda : **Calle Giner de los Ríos**

30.2km - 00h36

 Girar a la derecha : **Ruta de los Pueblos Blancos**

30.4km - 00h36

 Girar a la izquierda : **Calle Sevilla / Ruta de los Pueblos Blancos**

30.6km - 00h37

 Girar a la derecha : **Calle del Doctor Don Fernando Morell Castello**

30.7km - 00h37

 Girar a la izquierda : **Calle Jerez**

31.1km - 00h37

Continuar en: **Ruta de los Pueblos Blancos**

31.4km - 00h38

 Girar a la derecha : **Plaza del Teniente Arce****Llegada: Ronda, Plaza de Toros**

Una vez al mes, y antes de cualquier desplazamiento largo, acuérdate de comprobar la presión de tus neumáticos en frío.

**MANTÉNGASE EN CONTACTO***No te pierdas nada de las novedades, ni de nuestros mejores planes para tus desplazamientos. [Inscríbete a la Newsletter ViaMichelin.](#)*

Introduce tu email (obligatoria)

Inscribirse

Michelin Travel Partner tratará su dirección de E-mail para gestionar su abono al boletín ViaMichelin. Puede utilizar en cualquier momento el vínculo para darse de baja integrado en el boletín. [Más información sobre la gestión de sus datos y sus derechos](#)