

 El Burgo > Mijas por A-366

 **Tiempo**
01h20

con 00h01 por autopista

No hay retrasos por tráfico saliendo a las 12h19










 **Distancia**
56.1 km

con 2 km por autopista

 **Coste estimado**
7,58 €





con Combustible 7,58 €





**Salida:** El Burgo, Calle del Real Comandante Benítez**Salir de El Burgo**Tomar **Calle del Real Comandante Benítez**

- 0.1km - 00h00  Girar a la izquierda : **Calle de Carlos Marx**
 - 0.2km - 00h00  Girar a la izquierda : **MA-5402 / Calle de las Erillas**
 - 0.2km - 00h00  Velocidad máxima de 20 km/h
 - 0.3km - 00h01  En la rotonda, Calle de las Erillas, tomar la salida 3
 - 0.3km - 00h01 Seguir todo recto
 - 0.3km - 00h01  E inmediatamente posterior , girar a la izquierda : **A-366**
 - 0.4km - 00h01  Velocidad máxima de 30 km/h
 - 0.4km - 00h01  Velocidad máxima de 20 km/h
 - 0.5km - 00h01  Velocidad máxima de 30 km/h
 - 0.6km - 00h01  Sucesión de curvas peligrosas hacia la derecha durante 23 km
- Salir de El Burgo

0.6km - 00h01



A-366Continuar en: **A-366**

- 0.6km - 00h01  Velocidad máxima de 40 km/h
- 0.7km - 00h01  Velocidad máxima de 50 km/h durante 0.3 km
- 1.7km - 00h03  Seguir a la derecha : **A-366**
- 1.7km - 00h03  Velocidad máxima de 40 km/h durante 0.4 km
- 3.7km - 00h05  Velocidad máxima de 40 km/h durante 3 km
- 7.1km - 00h10  Velocidad máxima de 40 km/h durante 1.3 km

- 8.5km - 00h12  Velocidad máxima de 50 km/h
- 8.5km - 00h12  Velocidad máxima de 40 km/h
- 8.6km - 00h12  En la rotonda, tomar la salida 3: **A-366**
- 8.6km - 00h12  Velocidad máxima de 40 km/h durante 0.3 km





















- 8.9km - 00h13
- 9.9km - 00h14
- 9.9km - 00h15

Atravesar Yunquera

-  Girar a la izquierda : **A-366**
 -  Velocidad máxima de 40 km/h
- Salir de Yunquera




- 10km - 00h15

A-366Continuar en: **A-366**

- 10km - 00h15  Velocidad máxima de 50 km/h durante 0.4 km
- 10.4km - 00h15  Velocidad máxima de 40 km/h durante 0.2 km
- 10.5km - 00h15  Velocidad máxima de 50 km/h durante 0.2 km
- 10.7km - 00h16  Velocidad máxima de 40 km/h durante 0.7 km
- 11.4km - 00h17  Velocidad máxima de 50 km/h
- 11.6km - 00h17  Velocidad máxima de 40 km/h durante 0.5 km
- 11.6km - 00h17  Bajada con fuerte pendiente durante 0.2 km
- 12km - 00h18  Velocidad máxima de 50 km/h durante 0.5 km
- 12.4km - 00h18  Bajada con fuerte pendiente durante 0.3 km
- 12.5km - 00h18  Velocidad máxima de 40 km/h
- 12.7km - 00h19  Velocidad máxima de 50 km/h durante 0.5 km
- 13.2km - 00h19  Velocidad máxima de 40 km/h
- 13.7km - 00h20  Velocidad máxima de 50 km/h durante 0.3 km
- 14.1km - 00h20  Velocidad máxima de 40 km/h durante 1.4 km
- 15.4km - 00h23  Velocidad máxima de 50 km/h durante 0.6 km
- 16km - 00h23  Velocidad máxima de 40 km/h durante 0.3 km
- 16.3km - 00h24  Velocidad máxima de 50 km/h durante 0.3 km
- 16.6km - 00h24  Velocidad máxima de 40 km/h durante 0.8 km
- 17.4km - 00h25  Velocidad máxima de 50 km/h durante 0.2 km
- 17.7km - 00h26  Velocidad máxima de 40 km/h
- 17.7km - 00h26  Velocidad máxima de 50 km/h durante 16 km
- 19.8km - 00h28  Bajada con fuerte pendiente durante 0.2 km
- 24.9km - 00h35  Sucesión de curvas peligrosas hacia la derecha durante 5 km
- 30.3km - 00h42 Continuar en: **A-366**
- 32.3km - 00h45  Curva peligrosa hacia la derecha

- 33.4km - 00h46
- 33.9km - 00h47
- 34.2km - 00h47
- 34.2km - 00h47

Atravesar Benítez

-  En la rotonda, tomar la salida 1: **A-366**
 -  Velocidad máxima de 50 km/h durante 1.5 km
 -  Sucesión de curvas peligrosas hacia la derecha durante 3 km
- Salir de Benítez

- 34.3km - 00h47

Continuar en: **A-366**

A-366

35.6km - 00h49

35.9km - 00h50

36km - 00h50

36.5km - 00h51

37.2km - 00h52

38.5km - 00h54

Atravesar CoínEn la rotonda, tomar la salida 2: **A-7102**

Velocidad máxima de 40 km/h durante 1.7 km

Seguir a la izquierda : **A-7102**Seguir a la derecha : **A-7102**

Velocidad máxima de 40 km/h durante 0.3 km

Salir de Coín

39km - 00h54

**A-355**

41.4km - 00h56

Girar a la izquierda : **A-355**Tome la **salida**

41.6km - 00h56

41.6km - 00h57

42.2km - 00h57

43.1km - 00h58

45.4km - 01h01

47.2km - 01h02

47.2km - 01h02

Girar a la derecha : **MA-3303**

Velocidad máxima de 40 km/h



Velocidad máxima de 50 km/h durante 0.6 km



Curva peligrosa hacia la derecha



Sucesión de curvas peligrosas hacia la derecha durante 1.1 km



Velocidad máxima de 40 km/h

Pasar cerca de **Alhaurín el Grande**

47.3km - 01h02

A-387

47.8km - 01h03

49.9km - 01h07

50.3km - 01h08

50.5km - 01h08

51.3km - 01h09

51.4km - 01h09

51.6km - 01h10

En **Puerto de Pescadores**, En la rotonda, tomar la salida 2 : **A-387**

Velocidad máxima de 40 km/h durante 2 km



Velocidad máxima de 30 km/h durante 0.6 km



Sucesión de curvas peligrosas hacia la derecha durante 4 km



Velocidad máxima de 40 km/h durante 0.7 km



Velocidad máxima de 40 km/h durante 0.3 km

Seguir a la derecha : **A-387**

Velocidad máxima de 30 km/h

51.7km - 01h10

51.8km - 01h10

52km - 01h10

En **Rosa de Piedra**, continuarGirar a la derecha : **A-387**

Velocidad máxima de 40 km/h durante 1.4 km

52km - 01h10

A-387Continuar en: **A-387**

53.3km - 01h12

53.9km - 01h13

54.3km - 01h14













54.3km - 01h14

Entrar en Mijas

Velocidad máxima de 30 km/h durante 0.2 km

Girar a la derecha : **Carretera de Coín**

Velocidad máxima de 20 km/h durante 0.3 km

- 54.7km - 01h15 Continuar en: **Calle del Agua**
- 54.7km - 01h16  Seguir a la izquierda : **Calle del Agua**
- 54.8km - 01h16  Girar a la izquierda : **Plaza de los Siete Caños**
- 54.8km - 01h16  Velocidad máxima de 20 km/h
- 54.9km - 01h16 Continuar en: **Calle de los Campos**
- 55km - 01h16  Girar a la derecha
- 55km - 01h16  E inmediatamente posterior , girar a la derecha : **Calle Larga del Palmar**
- 55.4km - 01h17  Girar a la derecha : **Calle del Alegre**
- 55.5km - 01h18  Bajada con fuerte pendiente durante 0.3 km
- 55.5km - 01h18 Continuar en: **Calle de los Charcones**
- 55.7km - 01h18 Continuar en: **Plaza de la Paz**
- 55.7km - 01h18  Girar a la derecha
- 55.8km - 01h18  E inmediatamente posterior , girar a la derecha : **Calle de Málaga**
- 55.8km - 01h18  Velocidad máxima de 20 km/h durante 0.2 km
- 56km - 01h19  Girar a la izquierda : **Avenida del Compás**
- 56.1km - 01h19  Girar a la izquierda : **Pasaje de Esteban Moreno Gambero**

Llegada: Mijas, Pasaje Salvador Cantos Jiménez' Cantón'

Una vez al mes, y antes de cualquier desplazamiento largo, acuérdate de comprobar la presión de tus neumáticos en frío.



MANTÉNGASE EN CONTACTO

No te pierdas nada de las novedades, ni de nuestros mejores planes para tus desplazamientos. [Inscríbete a la Newsletter ViaMichelin.](#)

Inscribirse

Michelin Travel Partner tratará su dirección de E-mail para gestionar su abono al boletín ViaMichelin. Puede utilizar en cualquier momento el vínculo para darse de baja integrado en el boletín. [Más información sobre la gestión de sus datos y sus derechos](#)