


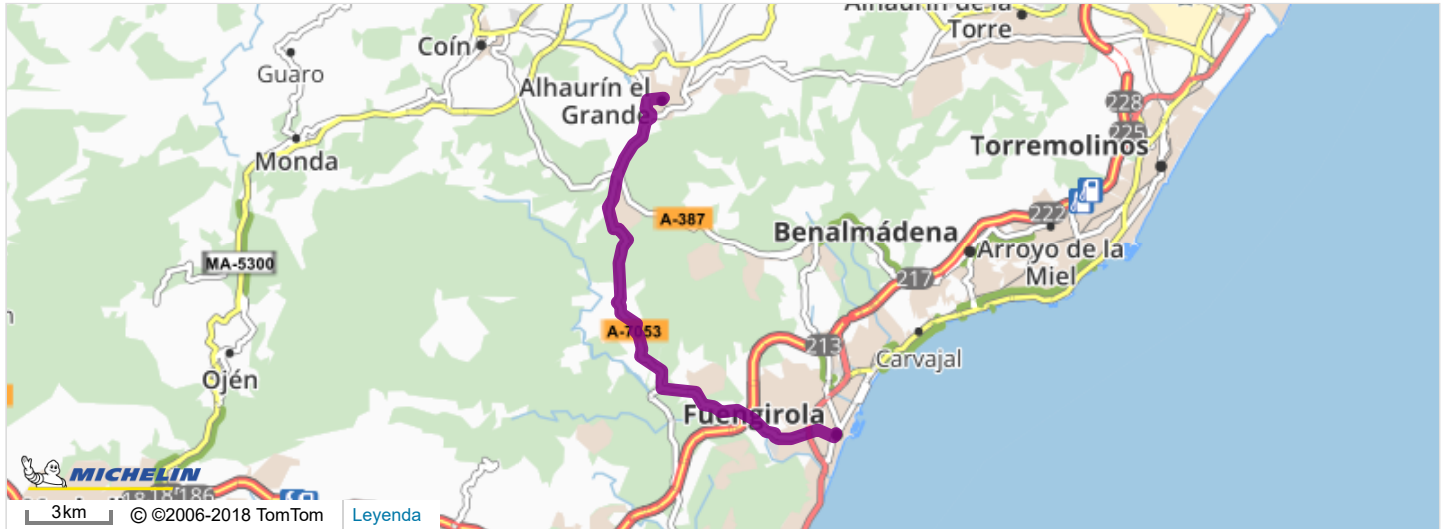
 Alhaurín el Grande > Fuengirola por A-7053

 **Tiempo**
00h29

No hay retrasos por tráfico saliendo a las 12h43

 **Distancia**
19.7 km



 **Coste estimado**
2,49 €
con Combustible 2,49 €



Salida: Alhaurín el Grande, A-404

Salir de Alhaurín el Grande

Continuar en: **A-404 / Calle del Convento**





- 0.1km - 00h00  Girar a la izquierda : **Calle del Callejoncillo**
- 0.3km - 00h01  Girar a la derecha
- 0.3km - 00h01  E inmediatamente posterior , girar a la izquierda : **Calle de Istán**
- 0.4km - 00h01  Girar a la derecha : **A-404 / Carretera de Coín**
- 0.4km - 00h01  Seguir a la izquierda : **A-404 / Carretera de Coín**
- 0.4km - 00h01  Velocidad máxima de 20 km/h
- 0.5km - 00h01  Velocidad máxima de 30 km/h
- 0.6km - 00h01  Girar a la izquierda : **Calle Fuente Lucena**
- 0.6km - 00h02  En la rotonda, Calle del Maestro A. Alamino, tomar la salida 1: **Calle Maestro Antonio Alamino**
- 0.8km - 00h02 Continuar en: **Calle de Hernán Cortés**
- 0.8km - 00h02  Girar a la izquierda : **Plaza de Alejo García**
- 0.9km - 00h02  Girar a la derecha
- 0.9km - 00h02  E inmediatamente posterior , girar a la izquierda : **A-404 / Avenida de Andalucía**
- 1.1km - 00h03  Sucesión de curvas peligrosas hacia la derecha durante 1 km
- 1.4km - 00h03  Girar a la derecha : **A-387**
- 1.4km - 00h03  Velocidad máxima de 15 km/h
- 1.4km - 00h04  Velocidad máxima de 30 km/h durante 0.2 km

Salir de Alhaurín el Grande

1.6km - 00h04

Continuar en: **A-387**

A-387

- 1.7km - 00h04  Velocidad máxima de 50 km/h durante 0.5 km
- 2.2km - 00h05  Velocidad máxima de 30 km/h durante 0.7 km
- 2.9km - 00h06  Velocidad máxima de 50 km/h durante 0.8 km
- 3.6km - 00h07  Velocidad máxima de 40 km/h


3.7km - 00h07

Atravesar Puerto de Pescadores

3.7km - 00h07

 En la rotonda, tomar la salida 2: **A-7053 / Urbanización de Urbanización Siete**


3.9km - 00h08

 Sucesión de curvas peligrosas hacia la izquierda durante 0.2 km

5.1km - 00h09

 Seguir a la izquierda : **A-7053**

5.9km - 00h10


 Sucesión de curvas peligrosas hacia la derecha durante 1.2 km

Salir de Puerto de Pescadores


6.4km - 00h10

Continuar en: **A-7053****A-7053**

7.1km - 00h11

 Bajada con fuerte pendiente durante 0.5 km

8.5km - 00h13

 Sucesión de curvas peligrosas hacia la izquierda durante 3.5 km

11.8km - 00h16

 Velocidad máxima de 40 km/h

12km - 00h16

 Velocidad máxima de 40 km/h

12.6km - 00h17

 Velocidad máxima de 40 km/h

12.7km - 00h17

 En la rotonda, tomar la salida 2: **A-7053**

12.9km - 00h18

 Velocidad máxima de 50 km/h durante 0.3 km

13.5km - 00h18

 Velocidad máxima de 30 km/h

13.6km - 00h19

 Velocidad máxima de 30 km/h

13.6km - 00h19

 Velocidad máxima de 50 km/h durante 0.2 km

14km - 00h20

 Velocidad máxima de 50 km/h durante 0.3 km


14.2km - 00h20

 Velocidad máxima de 30 km/h

14.3km - 00h20

 Velocidad máxima de 50 km/h


14.4km - 00h20

 Curva peligrosa hacia la derecha

14.4km - 00h20

 Velocidad máxima de 30 km/h durante 0.5 km

14.9km - 00h21

 A-7053 / Urbanización Mijas Golf (Los Olivos) Radar de velocidad fijo (50 km/h)

15.2km - 00h22

 Velocidad máxima de 50 km/h

15.3km - 00h22

 Velocidad máxima de 30 km/h

15.5km - 00h22

 Velocidad máxima de 50 km/h durante 0.2 km

15.7km - 00h23

 Velocidad máxima de 30 km/h

15.8km - 00h23

 Velocidad máxima de 30 km/h

15.9km - 00h23

 Velocidad máxima de 50 km/h

15.9km - 00h23

 Velocidad máxima de 40 km/h durante 0.9 km

16.8km - 00h24

Atravesar Las Lagunas

17.3km - 00h25

 En la rotonda, tomar la salida 4: **A-7053**


17.6km - 00h26

 Velocidad máxima de 30 km/h durante 0.3 km

18.2km - 00h27

 Velocidad máxima de 30 km/h

18.5km - 00h27

 En la rotonda, Camino Viejo de Coín, tomar la salida 3: **A-7053 / Camino Viejo de Coín** en dirección:**TORREMOLINOS**

MÁLAGA
FUENGIROLA

18.6km - 00h27

En la rotonda, Camino Viejo de Coín, tomar la salida 2: **Camino Viejo de Coín** en dirección:

FUENGIROLA

Salir de Las Lagunas

19km - 00h28

Entrar en Fuengirola

19km - 00h28

En **Fuengirola**, Girar a la izquierda : **Camino de Coín**

19km - 00h28



Velocidad máxima de 30 km/h

19.5km - 00h29

Continuar en: **Plaza del Ayuntamiento**

19.5km - 00h29

Girar a la izquierda : **Avenida de los Condes de San Isidro****Llegada: Fuengirola, Avenida de los Condes de San Isidro**

Una vez al mes, y antes de cualquier desplazamiento largo, acuérdate de comprobar la presión de tus neumáticos en frío.

**MANTÉNGASE EN CONTACTO**

No te pierdas nada de las novedades, ni de nuestros mejores planes para tus desplazamientos. [Inscríbete a la Newsletter ViaMichelin.](#)

Michelin Travel Partner tratará su dirección de E-mail para gestionar su abono al boletín ViaMichelin. Puede utilizar en cualquier momento el vínculo para darse de baja integrado en el boletín. [Más información sobre la gestión de sus datos y sus derechos](#)